

Justitsministeriets genpartpapir. Til lejekontrakter, servituddokumenter o. l., fortsættelse af dokumenter, fortegnelse over pantsatte genstande o. l. (vedr. fast ejendom).

Anmelderens navn og bopæl (kontor):

Mtr. nr., ejerlav, sogn:
 (i København kvarter)
 eller (i de sønderjydske landsdele) bd. og bl. i tingbogen, art. nr., ejerlav, sogn.

Københavns Magistrats
 5. Afdis. Sekretariat
 Raadhuset, Kbh. V.

10610

Stempel: 3 kr. 20 øre.

9 3 MTS. 1958

Jersie by og sogn:

Matr.nr. 27^b, 5^b, 38^a, 48, 36^a, 41, 33^a, 18^f, 23^b, 46, 25^a, 52, 51, 19^a, og 20^c. *3 6d*

Mellem Københavns vandforsyning og andelsselskabet Jersie vandværk, samt ejerne af nedennævnte matr.nr. i Jersie by og sogn oprettes følgende

O V E R E N S K O M S T.

1.

Undertegnede ejere af matr.nr. 27^b, 5^b, 38^a, 48, 36^a, 41, 33^a, *6d*, 18^f, 23^b, 46, 25^a, 52, 51, 19^a og 20^c af Jersie by og sogn erklærer herved, at vi på egne og efterfølgende ejeres vegne overfor Københavns vandforsyning frafalder ethvert krav om at få udført nogen foranstaltning til afhjælpning af eller erstatning for vandmangel på vore respektive ejendomme, hidrørende fra den vandspejlsænkning, som Københavns vandforsyning måtte foretage i grundvandsområdet for Havdrup kildeplads inden for de grænser som er fastsat af landvæsenkommissionen, når vi opnår ret til levering af vand til vore ejendomme fra andelsselskabet Jersie vandværk eller til optagelse som andelshavere i dette vandværk på efter forholdene samme vilkår som for de nuværende andelshavere, der ejer tilsvarende ejendomme.

2.

Undertegnede andelsselskab Jersie vandværk, beliggende på matr.nr. 6^h, Jersie by og sogn, forpligter os herved til at optage i andelsselskabet de i punkt 1 omhandlede ejendomme eller til at levere dem vand på efter forholdene samme vilkår som for de nuværende andelshavere, der ejer tilsvarende ejendomme, når vi til udførelsen af de nødvendige hovedledninger, stikledninger og installationer m.v. samt til ændringer ved det bestående pumpeanlæg af Københavns vandforsyning får udbetalt et kontant tilskud på *15.800.* — kr. Herved er Jersie vandværk i enhver henseende fyldestgjort for ethvert krav på Københavns vandforsyning (jfr. dog § 3).

Udførelsen af de nævnte anlæg skal godkendes af Københavns vandforsyning. Udbetalingen af vandforsyningens kontante tilskud finder sted, efterhånden som anlægget færdiggøres. A conto udbetalingernes størrelse bestemmes af vandforsyningen.

3.

Under forudsætning af, at andelsselskabet Jersie vandværk holder sin boring forsvarligt vedlige, indestår Københavns vandforsyning andelsselskabet for, at boringen ikke vil kunne tømmes for vand på grund af den vandspejlsenkning, som Københavns vandforsyning måtte foretage i grundvandsområdet for Havdrup kildeplads, indenfor de grænser som er fastsat af landvæssenskommissionen.

4.

Såfremt ejendommene matr.nr. 20^a, 19^d, 23^e og ~~6^d~~ af Jersie by og sogn efter vandforsyningens skøn måtte lide skade på deres hidtidige vandforsyningsanlæg på grund af vandforsyningens pumpninger, skal andelsselskabet Jersie vandværk på forlangende af vandforsyningen være forpligtet til at levere vand til disse ejendomme eller optage dem i andelsselskabet på samme vilkår som de andelshavere, der ejer tilsvarende ejendomme. Udgiften til anlæg af de hertil fornødne stikledninger m.v. er andelsselskabet uvedkommende.

5.

Københavns vandforsyning skal være berettiget til på egen bekostning at lade bestemmelserne i nærværende overenskomst tinglyse på de i punkt 1 anførte ejendomme, samt på Jersie vandværks ejendom matr.nr. 6^h Jersie by og sogn, som bindende for de nuværende og efterfølgende ejere. Angående de på ejendommene hvilende prioriteter, servitutter og grundbyrder henvises til de på ejendommene nu hvilende, i tingbogen indførte rettigheder.

Påtaleretten har Københavns vandforsyning og andelsselskabet Jersie vandværk.

Uden særlig påtegning derom respekterer denne overenskomst til enhver tid foruden de ejerne i henhold til tinglysningslovens § 40, 1 stk., tilkommende rettigheder, endvidere kreditkasselån (derunder tillægslån) samt hypotekforeningslån (derunder tillægslån) alt med statutmæssige forpligtelser, derunder solidarisk ansvarlighed, og til højere årlig ydelse end 4 %; endvidere respekterer overenskomsten lån af overformyndermidler, universitets- og kommunitemidler, stiftsøvrighedsmidler eller af andre offentlige midler, der udlånes efter bestemmelserne for bestyrelsen af umyndiges midler, samt af klosterpenge og sparekasselån mod 1. og 2. prioritets panteret, uanset om de nævnte lån måtte være til forhøjet rente.

For stempelafgiftens skyld bemærkes, at det økonomiske mel-

lemværende ikke antages at ville overstige kr. 15.800. -

Jersie, den 15/2 1951.

Matr. nr.	Ejernes underskrifter.
VIII-115 v 27 ^b , Jersie by og sogn	Charles Rasmussen
" - 14 v 5 ^b , - " -	Ole Nielsen
" - 132 38 ^a , - " -	Bodil Rasmussen
" - 142 48, - " -	N.P.Sørensen
" - 189 36 ^a , - " -	H.B.Stenstrup
" - 136 41, - " -	Bodil Pedersen
" - 122 33 ^a , - " -	Anna Pedersen
" - 85 18 ^f , - " -	Arne J.Jørgensen
" - 103 23 ^b , - " -	Otilie From
" - 141 46, - " -	Sigvald Andersen
" - 110 25 ^a , - " -	Boline Hansen
" - 146 52, - " -	Laurits Nielsen
" - 145 51, - " -	Kirsten Nielsen
" - 89 19 ^a og 20 ^c , - " -	H.B.Stenstrup
" - 24 6 ^d , - " -	P. Wiid.

Jersie I ← For andelsselskabet Jersie vandværk, beliggende på matr.nr.6^h, Jersie by og sogn

sign.Holger Jensen

sign. Georg Bonnesen

sign. Ove Schnack

" Helge Jensen

" Henrik Pedersen

Under forbehold af Københavns magistrats approbation
for

Københavns Vandværk

26.FEB.1951.

sign.Martin Udsen

sign. V.Boeck.

Foranstående overenskomst approberes og begæres
tinglyst på de i overenskomstens § 1 angivne ejendomme samt
på ejendommen matr.nr. 6 h, Jersie by og sogn.

KØBENHAVNS MAGISTRAT, den 10. marts 1951.

Arne Sundbo.

/L. Ellebæk.

Indført i Dagbogen for Retshvæde Nr. 4, Roskilde Købstad m. v.

den 13 MTS 1951

Lyst. Tingbog: Bd. - Se - foran - Akt. Skab 9 Nr. 197.

Forhandlingsprotokol foretaget d. 13/6-1951.

Genpartens Rigtighed bekræftes.

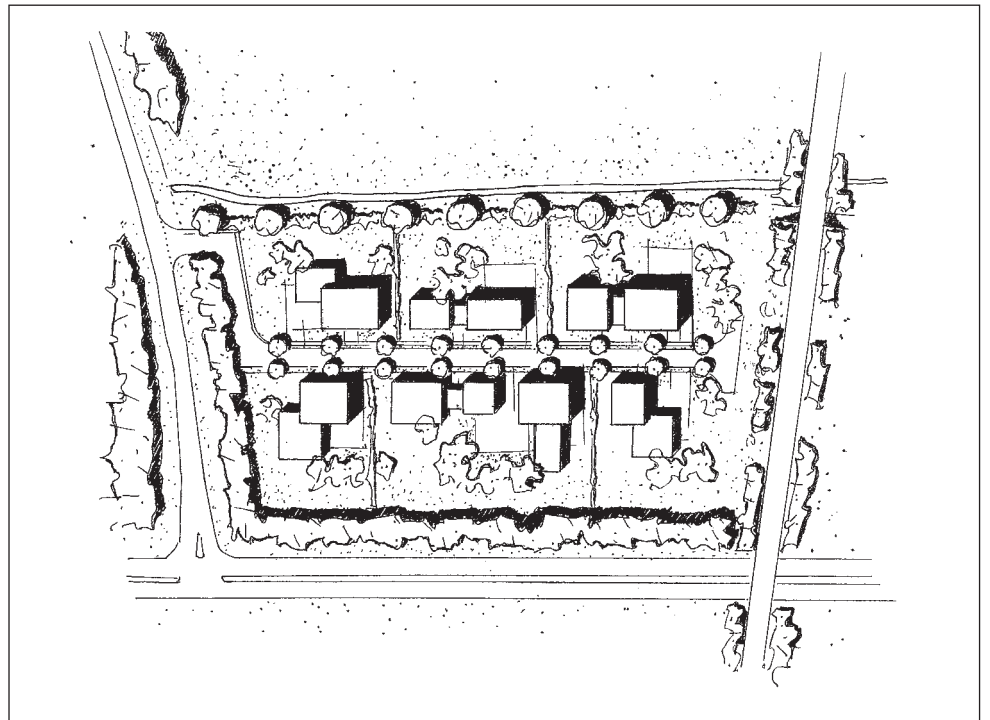
Civildommeren i Roskilde m. v., den 26/6 1951.

[Handwritten signature]

LOKALPLAN 417.1

Cordozaparken

Jersie Strand

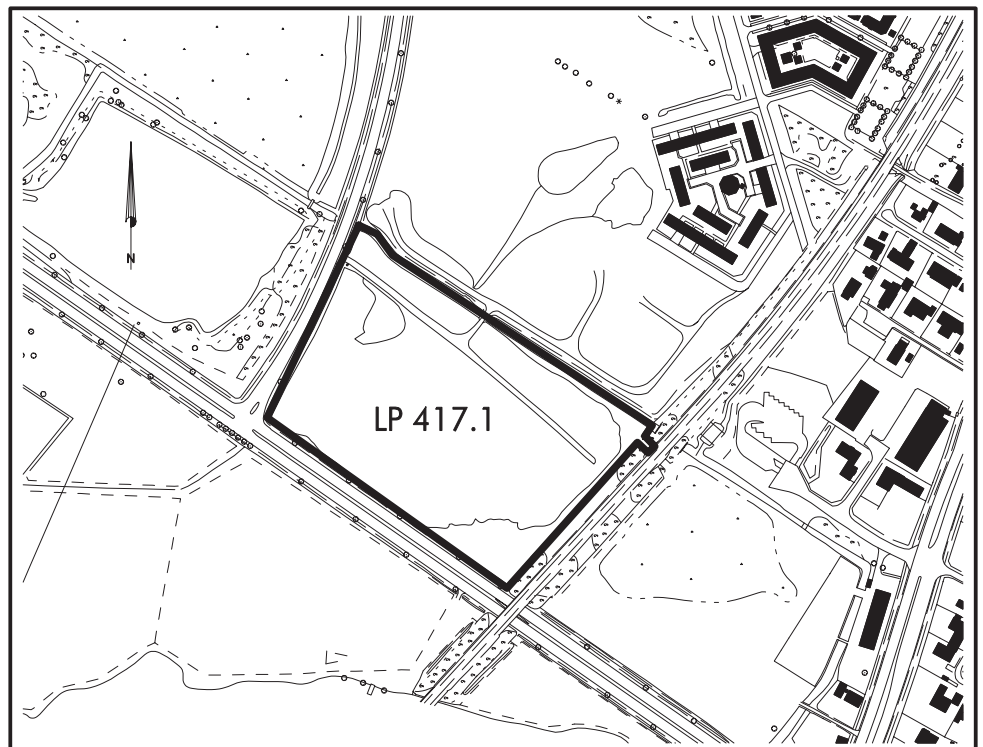


SOLRØD KOMMUNE

LOKALPLAN 417.1

Cordozaparken

Jersie Strand



SOLRØD KOMMUNE

Lokalplan nr. 417.1
Cordozaparken
Jersie Strand

INDHOLDSFORTEGNELSE

Redegørelse	side 2
Beskrivelse	side 5
Lokalplanens retsvirkninger	side 7
Lokalplanens bestemmelser	side 8
Rammetillæg nr. 11 til kommuneplanen	side 15

Kortbilag 1: Eksisterende forhold og lokalplanområde.

Kortbilag 2: Retningsgivende udstykningsplan.

Kortbilag 3: Retningsgivende vejprofiler.

SOLRØD KOMMUNE

Lokalplan nr. 417.1
Cordozaparken
Jersie Strand

REDEGØRELSE

Indledning

For at skabe mulighed for en udstykning og udbygning af området til ikke-forurenende erhvervsformål har Byrådet den 15. december 2003 vedtaget denne lokalplan.

Lokalplanens forhold til anden planlægning

Regionplan 2001 for Roskilde Amt

I Regionplanen for Roskilde Amt er der fastlagt bestemmelse om, at der i kommune- og lokalplanlægningen ikke må udlægges arealer til offentlig og privat administration, liberale erhverv mv. i områder, der er belastet med et støjniveau over 60 dB(A) fra trafikstøj samt 65 dB(A) fra togstøj. Kan disse støjniveauer ikke sikres ved afstandsdæmpning, skal kravene om forebyggelse af støjgener, såfremt det er muligt, fastsættes som beskrevet i Miljøstyrelsens til enhver tid gældende vejledning om ”Trafikstøj i boligområder” samt vejledning om ”Støj og vibrationer fra jernbaner”.

I lokalplanen er der fastlagt en byggelinie langs Tåstrupvej på 30 meter fra vejmidte og langs Cordozavej er der fastlagt en byggelinie på 45 meter fra vejmidte. I henhold til en vejledende støjberegning baseret på trafiktal samt gældende hastighedsbegrænsninger for vejstrækningerne kan der overholdes et støjniveau på maksimalt 60 dB(A) fra vejtrafik i de fastlagte afstande. I forbindelse med byggemodningen af området foretages en mere detaljeret støjberegning, og såfremt denne viser, at grænseværdierne for trafikstøj ikke kan overholdes, skal der langs Cordozavej og Tåstrupvej etableres en støjafskærmning i form af en beplantet jordvold.

Langs S-banen er der fastlagt en byggelinie på 25 meter fra midten af nærmeste jernbanespor. I henhold til trafiktal og beregninger opgjort i Miljøstyrelsens vejledning om ”Støj og vibrationer fra jernbaner” er der i 17,5 meters afstand fra jernbanen 63 dB(A)¹, hvilket overholder grænseværdien for togstøj.

¹ Beregningen er baseret på gammelt materiel.

Vejtrafik

Tåstrupvej er i vejstrukturen i Roskilde Amt udlagt som lokal vej (landevej). Den planlagte vejadgang fra Tåstrupvej forudsætter godkendelse fra Roskilde Amt.

Kommuneplan 1997-2009

Området er omfattet af kommuneplanens bestemmelser for rammeområde 417 (Admiralparken syd).

For område 417 gælder følgende rammer for indholdet af lokalplanlægningen:

En lokalplan, der træffer bestemmelser for området, skal sikre:

- a) at områdets anvendelse fastlægges til erhvervsformål såsom service- og forretningsvirksomhed, lettere højteknologisk produktion samt enkelte boliger (bestyrer-, portnerbolig og lignende) i tilknytning til den pågældende virksomhed, samt at der kun opføres virksomheder eller anlæg, som ikke medfører særlige gener i form af forurening.
- b) at bebyggelsesprocenten for området under eet ikke overstiger 30,
- c) at højst 33% af den enkelte grunds areal bebygges,
- d) at det samlede rumfang af bygninger på hver enkelt ejendom ikke overstiger 2 m^3 pr. m^2 grundareal (rumfanget beregnes af hele den del af bygningen som er over færdigt terræn, herunder eventuelle kviste, skorstene m.v.)
- e) at intet punkt af en bygnings ydervæg eller tag hæves mere end 8,5 meter over det omgivende terræn.

Lokalplanens indhold er ikke i overensstemmelse med kommuneplanens rammebestemmelser, hvorfor en endelig vedtagelse af denne lokalplan forudsætter godkendelse af et tillæg til kommuneplanen. Dette tillæg er tilvejebragt samtidig med lokalplanen.

Der fastsættes følgende nye rammebestemmelser:

En lokalplan, der træffer bestemmelser for området skal sikre:

- a) at områdets anvendelse fastlægges til erhvervsformål såsom service- og rådgivningsvirksomheder samt at der kun opføres virksomheder eller anlæg, der ikke medfører særlige gener i form af forurening.
- b) at højst 33 % af den enkelte grunds areal bebygges,
- c) at det samlede rumfang af bygninger på hver enkelt ejendom ikke overstiger 2 m^3 pr. m^2 grundareal (rumfanget beregnes af hele den del af bygningen som er over færdigt terræn, herunder eventuelle kviste, skorstene m.v.)
- d) at intet punkt af en bygnings ydervæg eller tag hæves mere end 10 meter over det omgivende terræn.

Kystnærhedszonen

Lokalplanområdet er omfattet af kystnærhedszonen, hvilket betyder, at der i henhold til Lov om planlægning § 16, stk. 3 og 4 skal redegøres særligt for bebyggelsens højde og visuelle påvirkning af kystområdet.

Kyststrækningen i Solrød Kommune er karakteriseret ved, at kun bebyggelse i første række mod vandet markerer sig i kystlinjen. Den øvrige bebyggelse er skjult af træplantning. Den planlagte bebyggelse i lokalplanområdet vil ikke kunne ses fra kysten.

Højden af bebyggelsen i lokalplanområdet er tilpasset den omkringliggende bebyggelse, således at den maksimale bygningshøjde målt i et vandret plan ikke overstiger højeste punkt af bebyggelsen i Christians Have nord for lokalplanområdet.

Åbeskyttelseslinje

En del af det sydøstligste hjørne af lokalplanområdet er i henhold til naturbeskyttelseslovens § 16 omfattet af en åbeskyttelseslinje langs Skensved Å. For at beskytte naturværdierne langs åen må der ikke ske tilstandsændringer indenfor åbeskyttelseslinjen uden en dispensation fra Solrød kommune. Eventuelle dispensationer vil ikke berøre naturværdierne langs åen, der ligger syd for Cordozavej uden for lokalplanområdet.

Regulativ for kommunevandløb, Solrød Kommune

Kommunevandløbet Skæringsstregtet, der er beliggende i områdets nordøstligste skel, er omfattet af Solrød Kommunes regulativ for kommunevandløb. Heri er fastlagt en bræmme på 8 meter fra øverste vandløbskant, hvor bygninger, bygværker, faste hegn, beplantninger, udgravninger og lignende anlæg af blivende art ikke må anbringes uden vandløbsmyndighedens tilladelse.

Vand og varme

Området forsynes med varme fra Solrød Fjernvarmeværk.

Området forsynes med vand fra Solrød Vandværk a.m.b.a.

SOLRØD KOMMUNE

Lokalplan nr. 417.1
Cordozaparken
Jersie Strand

BESKRIVELSE

Formål

Formålet med lokalplanen er at skabe mulighed for en udstykning og udbygning af området til ikke-forurenende erhvervsformål, såsom rådgivnings- og servicevirksomheder.

Baggrund for lokalplanen

Baggrunden for lokalplanen er et ønske om at tiltrække virksomheder og nye arbejdspladser til kommunen.

Beliggenhed

Området er beliggende syd for boligområdet Admiralparken og det nye plejecenter Christians Have med tilhørende grønt område.

Mod syd og vest afgrænses området af Cordozavej og Tåstrupvej og mod øst af S-banen. De åbne landområder syd og vest for lokalplanområdet er udlagt til henholdsvis naturområde og grønt område.

Mod øst på den anden side af S-banen ligger det eksisterende erhvervsområde Cordoza.

Eksisterende forhold

Området er på ca. 4,2 ha og har i en periode været anvendt til jordopfyldning af ren jord. Denne anvendelse er ophørt.

Område og zonestatus

Området er beliggende i byzone og bevarer sin zonestatus ved lokalplanens endelige vedtagelse.

Anvendelse

I området må der etableres erhvervsvirksomheder. Virksomheder i området skal beskæftige sig med service, rådgivning, vidensteknologi, informationsteknologi samt lettere fremstilling, der ikke medfører gener i form af støj, luftforurening eller

lugt, eller på anden måde efter Byrådets skøn er til ulempe for den omkringliggende bebyggelse. Der må ikke opføres boliger i området.

Udstykning

Området kan udstykkes i grunde på minimum 3000 m² og en bredde på minimum 50 meter. På kortbilag 2 ses alternative udstykningsforslag med f.eks. 2 grunde på over 14.000 m² hver.

Vej- og stiforhold

Der er vejadgang til området fra Tåstrupvej og stiadgang fra nord langs S-banen.

Internt vejbetjenes området af en fordelingsvej A-C, der får status som privat fællesvej. Fordelingsvejen placeres som vist på kortbilag 2 og udformes med fortov i den ene side af vejen som vist på de retningsgivende tværprofiler på kortbilag 3. Endvidere plantes en allé af ens karakterfulde træer langs vejen.

Der udlægges areal til en stiforbindelse fra fordelingsvejen og langs østskellet med mulighed for forbindelse under den eksisterende viadukt under S-banen og forbindelse mod nord til Admiralparkens udlagte stisystemer.

Bebyggelsen

Højest 33 % af den enkelte grunds areal må bebygges. Endvidere må det samlede rumfang af bygningerne på hver enkelt ejendom ikke overstige 2 m³ pr. m² grundareal og bygningernes højde må ikke overstige 10 meter.

Den enkelte virksomheds hovedbygning eller mest markante bygningsfacade skal have facade i byggelinien langs fordelingsvejen. Endvidere skal den enkelte virksomheds facader langs fordelingsvejen gives et ensartet udtryk.

På den måde opnås en sammenhængende bebyggelse, der forholder sig til fordelingsvejen.

Beplantning og støjafskærmning

Langs Cordozavej og Tåstrupvej udlægges areal til plantebælter af stedtypiske træer og buske, og langs nordskellet mod Admiralparken udlægges areal til et plantebælte bestående af een række ens, højstammede og karaktergivende træer med en tæt underplantning af fritvoksende buske.

Såfremt beregninger af trafikstøj nødvendiggør en støjafskærmning, skal denne etableres som en del af plantebælterne i form af en minimum 2 meter høj beplantet jordvold langs Cordozavej og/eller Tåstrupvej.

Byggelinjer

De udlagte byggelinier langs Cordozavej, Tåstrupvej, S-bane og nordskel sikrer, at de vejledende grænseværdier for støj fra veje og S-banen kan overholdes samt sikrer, at arealerne langs Cordozavej og Tåstrupvej samt nordskel fortrinsvis fremstår med en grøn fremtoning i forhold til omgivelserne.

Byggelinierne langs fordelingsvejen fastlægger facadelinjen for virksomhedernes hovedbygninger eller mest markante bygningsfacader.

Parkering

Den enkelte virksomheds parkeringsbehov skal til enhver tid kunne dækkes og tilvejebringes indenfor virksomhedens eget areal. Dog skal der minimum etableres 1 parkeringsplads pr. 50 m² erhvervsareal.

Grundejerforening

Der skal oprettes en grundejerforening med medlemspligt for samtlige ejere af ejendomme indenfor lokalplanområdet. Grundejerforeningen har bl.a. til formål at forestå drift og vedligeholdelse af fællesarealer og fællesanlæg, herunder plantebælter og vejanlæg.

Lokalplanens retsvirkninger

Når lokalplanen er endeligt vedtaget og offentliggjort, må ejendomme, der er omfattet af planen, ifølge § 18 i lov om planlægning, kun udstykkes, bebygges eller i øvrigt anvendes i overensstemmelse med planens bestemmelser.

Den eksisterende lovlige anvendelse af en ejendom kan fortsætte som hidtil. Lokalplanen medfører ikke i sig selv krav om etablering af de anlæg m.v., der er indeholdt i planen.

Byrådet kan meddele dispensation til mindre væsentlige lempelser af lokalplanens bestemmelser under forudsætning af, at dispensationen ikke er i strid med principperne i planen.

Mere betydelige afvigelser fra lokalplanen kan kun gennemføres ved tilvejebringelse af en ny lokalplan.

Private byggeservitutter og andre tilstandsservitutter, der er uforenelige med lokalplanen, fortrænges af planen. Andre private servitutter kan eksproprieres, når det vil være af væsentlig betydning for virkeliggørelse af planen.

SOLRØD KOMMUNE

Lokalplan nr. 417.1
Cordozaparken
Jersie Strand

I henhold til Lov om planlægning (lovbekendtgørelse nr. 763 af 11. september 2002) fastsættes herved følgende bestemmelser for det i § 2 stk. 1 nævnte område:

§ 1

LOKALPLANENS FORMÅL

1. Formålet med lokalplanen er at skabe mulighed for en udstykning og udbygning af området til ikke-forurenende erhvervsformål, såsom rådgivnings- og servicevirksomheder.

§ 2

OMRÅDE OG ZONESTATUS

1. Lokalplanen afgrænses som vist på vedhæftede kortbilag 1 og omfatter matrikelnumrene 19-v og 22-d begge af Jersie By, Jersie samt alle parceller, som efter den endelige lokalplans vedtagelse udstykkes fra de nævnte matrikler.

§ 3

OMRÅDETS ANVENDELSE

1. Området må anvendes til erhverv.
2. Der må kun opføres eller indrettes bebyggelse til eller udøves erhverv som følgende: Virksomheder der beskæftiger sig med service, rådgivning, videns teknologi, informationsteknologi samt lettere fremstilling, der ikke medfører gener i form af støj, luftforurening eller lugt, eller på anden måde efter Byrådets skøn er til ulempe for den omkringliggende bebyggelse.
3. Der må ikke opføres boliger i området.

4. Inden for området kan opføres transformerstation og lignende tekniske anlæg til kvarterets forsyning.

§ 4

UDSTYKNING

1. Der kan udstykkes indenfor de på kortbilag 2 viste matrikelskel.
2. Ingen grund må udstykkes med en mindre grundstørrelse end 3000 m² og mindre bredde end 50 meter mod vejstrækning B-C.

§ 5

VEJ-, STI- og PARKERINGSFORHOLD

1. Vejadgang mv.
Vejadgang til området sker fra Tåstrupvej som angivet på kortbilag 2.

Internt vejbetjenes området af en privat fællesvej A-C med en beliggenhed som angivet på kortbilag 2. Den private fællesvej afsluttes af en vendeplads som angivet på kortbilag 2.

Den på kortbilag 1 viste 4,00 m brede private fællesvej syd for Skæringsstreget slettes.

2. Stiadgang
Der er stiadgang til området via det planlagte stisystem fra Parkvej gennem Admiralparken til baneunderføringen og områdets centrale fordelingsvej (B-C), lige syd for Skæringsstreget. Se kortbilag 2.

3. Vej- og stiudlæg
Der udlægges areal til følgende veje og stier med en beliggenhed som vist på kortbilag 2:

Vejstrækning A-B:	11 meter i bredden
Vejstrækning B-C:	14 meter i bredden
Sti:	5 meter i bredden

4. Vejprofiler
Vejstrækningerne A-B og B-C udformes som angivet på de retningsgivende tværprofiler på kortbilag 3.

5. Byggelinier

Langs følgende veje, S-bane samt langs nordskel d-e pålægges byggelinier i de nedenfor angivne afstande, således som vist på kortbilag 2:

Vejstrækning A-C:	5 meter fra vejskel.
Tåstrupvej:	30 meter fra vejmidte.
Cordozavej:	45 meter fra vejmidte.
Nordskel d-e:	20 meter fra skel.
S-banen:	25 meter fra midten af nærmeste spor.

Arealet mellem byggelinier og vejskel, nordskel d-e samt S-banen må ikke anvendes til bebyggelse, skure, udhuse og lignende, reklamering, herunder skiltning og flagstænger, eller til udstilling af nogen art. Dog kan arealet mellem byggelinier og vejstrækning A-C anvendes til skiltning jf. § 7, stk. 4.

6. Parkering

Den enkelte virksomheds parkeringsbehov til virksomhedens ansatte, drift og besøgende skal til enhver tid kunne dækkes og tilvejebringes inden for de arealer, som virksomheden råder over. Dog skal der minimum anlægges 1 parkeringsplads pr. 50 m² erhvervsareal. Byrådet kan kræve, at parkeringspladserne anlægges, når der skønnes at være behov for det

7. Belysning

Vejarealer skal belyses med lamper i form af rørmaster med armaturhoveder i grå eller aluminiums farve. Lyspunktshøjden må maksimalt være 5 meter. Stiarealer skal belyses med parklamper med en lyspunktshøjde på maksimalt 4 meter.

§ 6

BEBYGGELSENS OMFANG, PLACERING OG UDFORMNING

1. Højest 33 % af den enkelte grunds areal må bebygges.
2. Det samlede rumfang af bygningerne på hver enkelt ejendom må ikke overstige 2 m³ pr. m² grundareal (rumfanget beregnes af hele den del af bygningen, som er over færdigt terræn, herunder eventuelle kviste, skorstene mv.)
3. Intet punkt af en bygnings ydervæg eller tag må være hævet mere end 10 meter over terræn.
4. Den enkelte virksomheds hovedbygning eller mest markante bygningsfacade skal have facade i byggelinien mod vejstrækning B-C.

§ 7

BEBYGGELSENS YDRE FREMTRÆDEN

1. Inden for hver ejendom skal bebyggelsen fremstå som en samlet helhed med hensyn til form, farver og materialer. Til udvendige bygningsider må ikke anvendes materialer eller farver, der efter Byrådets skøn virker skæmmende.
2. Tekniske anlæg som f.eks. udsugning og klimaanlæg skal indgå i bygningens arkitektur.
3. Den enkelte virksomheds facader mod vejstrækningerne A-C skal gives et ensartet udtryk, hvad angår proportioner, farver og facadebeklædning.
4. Skiltning
 - a. Ved fordelingsvejens tilslutning til området må der opstilles en samlet skiltning i form af en skiltesøjle, der oplyser om, hvilke virksomheder der er i området. Søjlen må maksimalt være 3 meter høj.
 - b. Skiltning inden for samme virksomhed eller ejendom skal ske efter et samlet koncept og udformes som angivet af Solrød Kommune. Den enkelte virksomhed må reklamere med virksomhedens navn, adresse, art samt virksomhedens produkter. Skiltning på facaderne kan kun ske i form af bogstaver og logo, og skal tilpasses bygningernes arkitektur.
5. Antenner

Bortset fra parabolantener må individuelle radio- og TV-antener ikke opsættes. Opsætning af parabolantener skal følge kommunens retningslinier herom.

§ 8

UDFORMNING, ANVENDELSE MV. AF UBEBYGGEDE AREALER

1. Ubebyggede arealer skal ved beplantning, befæstelse eller lignende gives et ordentligt udseende, ligesom en passende orden ved oplagring af materialer og lignende skal overholdes.
2. Bygninger, bygværker, faste hegn, beplantninger, udgravninger og lignende anlæg af blivende art må ikke uden vandløbsmyndighedens tilladelse anbringes

nærmere kommunevandløbet Skæringsstregets øverste vandkant end 8 m, og for rørlagte strækninger ikke nærmere end 2 m fra ledningens midte.²

3. Plantebælter mv.

Der udlægges areal til følgende plantebælter med en beliggenhed som vist på kortbilag 2:

- a. Langs Cordozavej udlægges et 15 meter bredt areal til etablering af et plantebælte bestående af stedtypiske buske og løvtræer. Såfremt støjberegninger nødvendiggør en støjafskærmning etableres i stedet en beplantet jordvold i en højde af minimum 2 meter.
- b. Langs Tåstrupvej udlægges et 15 meter bredt areal til etablering af et plantebælte bestående af stedtypiske buske og løvtræer. Såfremt støjberegninger nødvendiggør en støjafskærmning etableres i stedet en beplantet jordvold i en højde af minimum 2 meter.
Beplantning og voldanlæggets terrænformer skal tilpasses omgivelserne, således at der opnås en sammenhæng med eksisterende voldanlæg og beplantning ved Christians Have nord for området.
- c. Langs nordskellet d-e og minimum 8 meter fra Skæringsstregets øverste vandkant, jf. stk. 2, udlægges et 5 meter bredt areal til etablering af et plantebælte, bestående af en række ens, højstammede og karaktergivende træer (ask, eg, lind, løn, røn eller lignende stedtypiske arter), med en tæt underplantning bestående af fritvoksende buske i 1-1,5 meters højde.
- d. De udlagte plantebælter udmatrikuleres særskilt og tilskødes grundejerforeningen, jf. § 9, stk. 3.

4. Trærække

Langs vejstrækning B-C plantes en allé bestående af ens løvtræer, der ved fuld udvoksning har en karakterfuld fremtræden, f.eks. lind, platan eller birk.

Træerne placeres i rabat i henhold til det retningsgivende tværprofil for vejstrækning B-C på kortbilag 3.

5. Rabatter

Rabatter belægges med græs eller armeret græs.

6. Fortov

Langs vejstrækning A-B og B-C anlægges fortov i den ene side af vejen, som angivet på de retningsgivende tværprofiler på kortbilag 3.

7. Terræn

Der må ikke foretages terrænreguleringer på mere end +/- 0,5 meter i forhold til det eksisterende terræn.

² I henhold til gældende ”Regulativ og redegørelse for Kommunevandløb, Skæringsstregets, Solrød Kommune”.

8. Hegn

Hegn skal etableres som levende hegn eller hæk. I tilknytning hertil kan etableres trådhegn i en højde af maksimalt 1,8 meter.

§ 9

GRUNDEJERFORENING

1. Der skal oprettes en grundejerforening med medlemspligt for samtlige ejere af ejendomme indenfor lokalplanområdet.
2. Grundejerforeningen har bl.a. til formål at forestå drift og vedligeholdelse af fællesanlæg og fællesarealer, herunder de i § 8 stk. 3 nævnte plantebælter og de i § 5, stk. 3 nævnte vej- og stiudlæg.
3. Grundejerforeningen er pligtig at tage skøde i de i § 8 stk. 3 nævnte plantebælter og de i § 5 stk. 3 nævnte vej- og stiudlæg.
4. Foreningen skal oprettes, når Byrådet kræver det.
5. Foreningens vedtægter skal godkendes af Byrådet.

§ 10

FORUDSÆTNINGER FOR IBRUGTAGEN AF NY BEBYGGELSE

1. Den i § 5 stk. 6 nævnte parkering skal etableres inden ibrugtagen af ny bebyggelse.
2. Inden ibrugtagen af ny bebyggelse etableres de i § 8 stk. 3 nævnte plantebælter langs områdets nord-, vest- og sydgrænse. Såfremt støjberegninger nødvendiggør etablering af en støjafskærmning, må ny bebyggelse ikke tages i brug før en sådan er etableret som fastlagt i § 8 stk. 3.
3. Samtlige ejendomme skal tilsluttes kollektiv varmforsyningsanlæg i henhold til kommunens varmforsyningsplan før ibrugtagen af ny bebyggelse.
4. Samtlige ejendomme skal tilsluttes et fælles antenneanlæg.

§ 11

SERVITUTFORHOLD

1. Servitut tinglyst på matr. nr. 22-d, Jersie By, Jersie

Dokument om færdselsret tinglyst den 16. november 1917 vedrørende en færdselsret nord for Skensved Å på et areal, der nu er overtaget af S-banen, ophæves og skal slettes i tingbogen.

§ 12

VEDTAGELSESPÅTEGNING

I henhold til § 27 i Lov om planlægning er ovenstående lokalplan vedtaget endeligt af Solrød Byråd den 15. december 2003.

Merete Wiid
borgmester

/

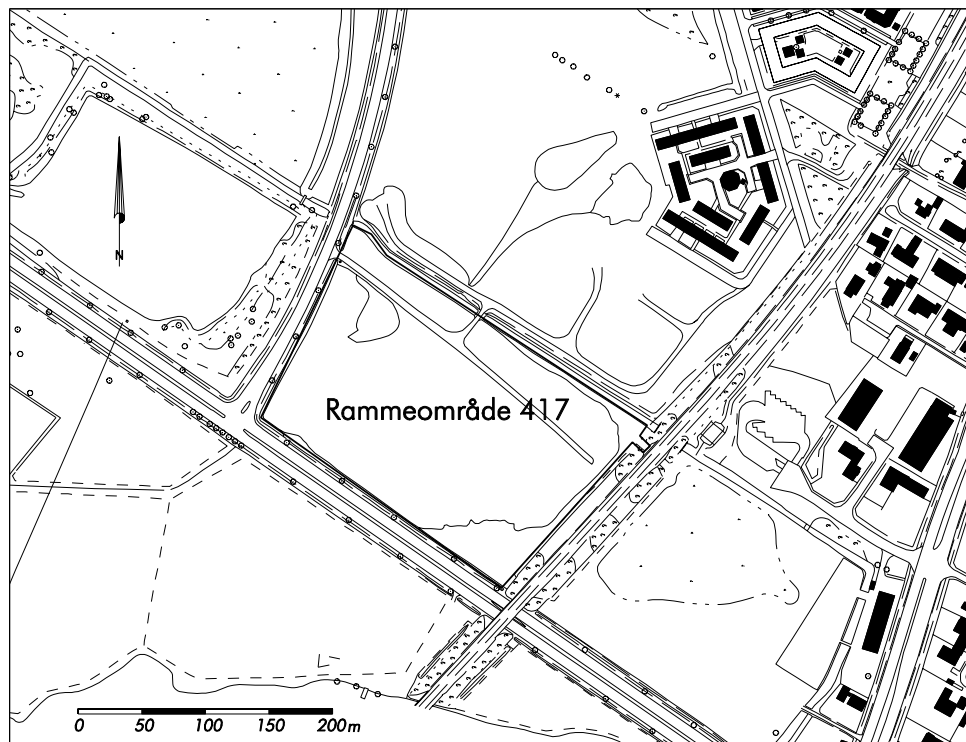
Lars Wilms
kommunaldirektør

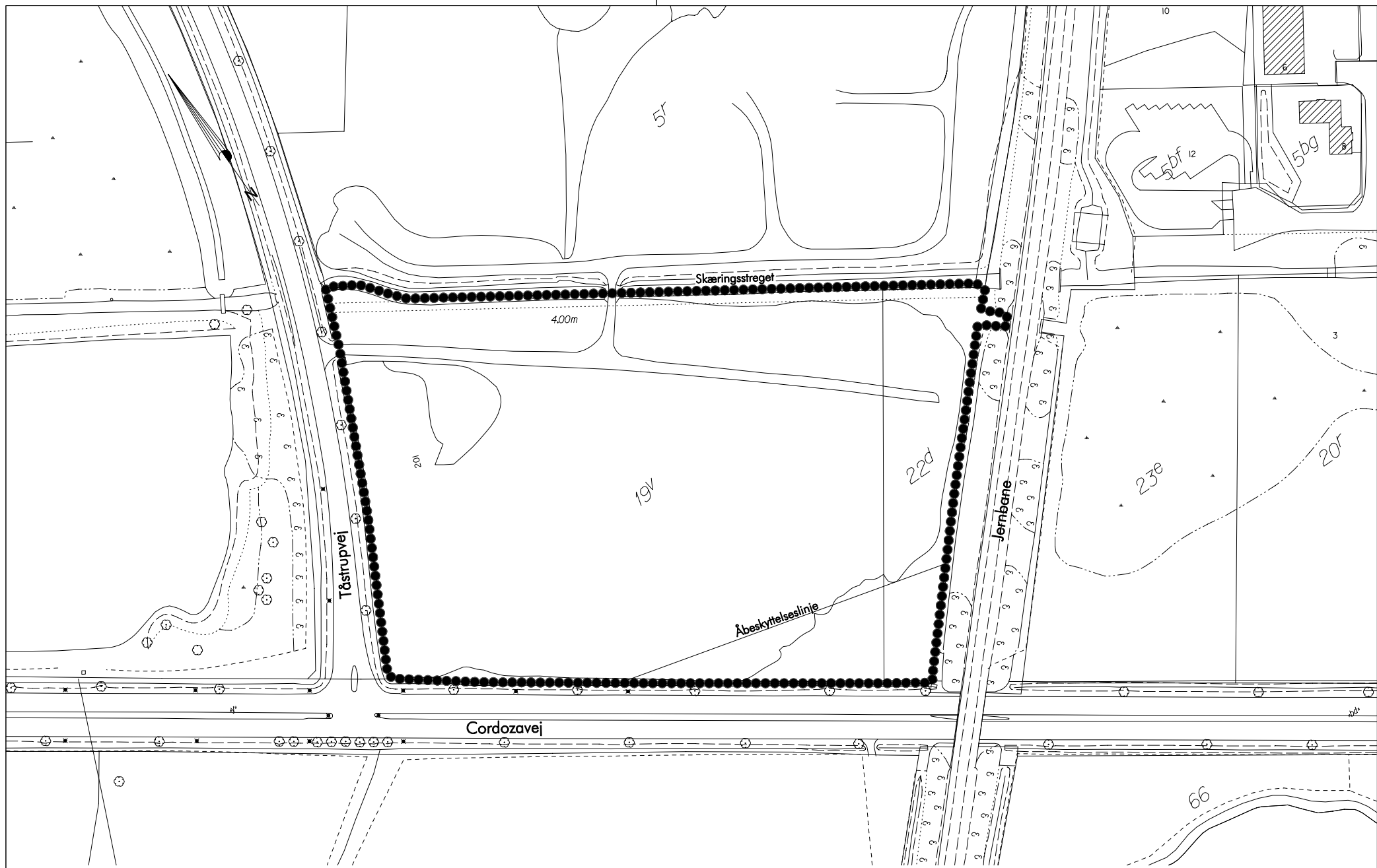
RAMMETILLÆG NR. 11 TIL KOMMUNEPLANEN

RAMMEBESTEMMELSER FOR ADMIRALPARKEN SYD

Rammebestemmelserne for område 417 ændres således, at en lokalplan for området sikrer:

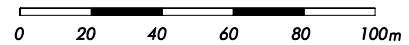
- a) at områdets anvendelse fastlægges til erhvervsformål såsom service- og rådgivningsvirksomheder samt at der kun opføres virksomheder eller anlæg, der ikke medfører særlige gener i form af forurening,
- b) at højst 33 % af den enkelte grunds areal bebygges,
- c) at det samlede rumfang af bygninger på hver enkelt ejendom ikke overstiger 2 m³ pr. m² grundareal (rumfanget beregnes af hele den del af bygningen som er over færdigt terræn, herunder eventuelle kviste, skorstene m.v.),
- d) at intet punkt af en bygnings ydervæg eller tag hæves mere end 10 meter over det omgivende terræn.



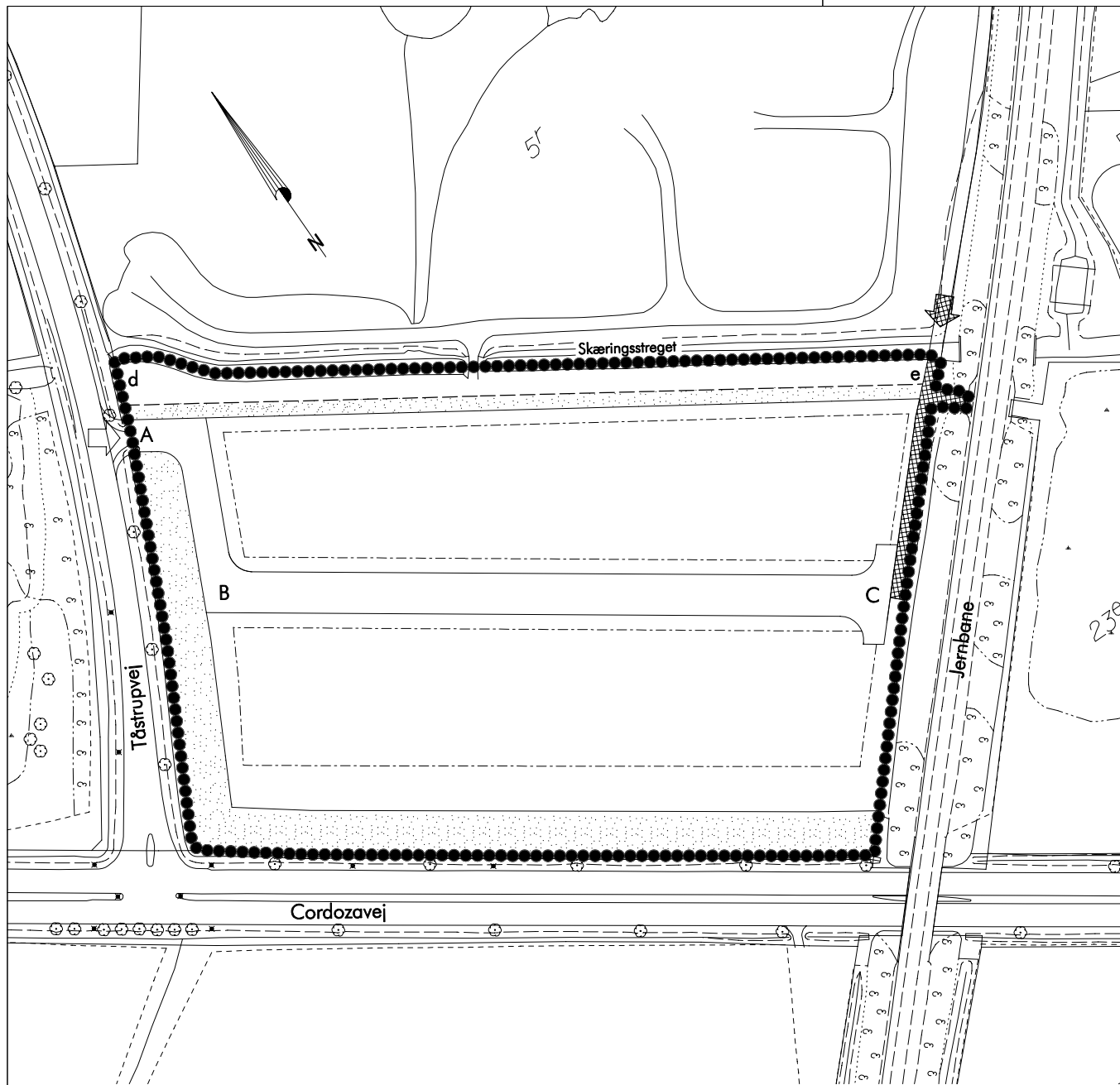


Signaturer:

- Områdebegrænsning (Ligger i matrikelskel)
- Matrikelskel
- ▨ Eksisterende bebyggelse



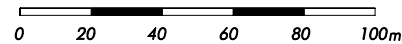
Kortbilag 1
 Lokalplanområdet
 Lokalplan 417.1 Cordozaparken
 Dato: November 2003 Målførhold 1:1.500



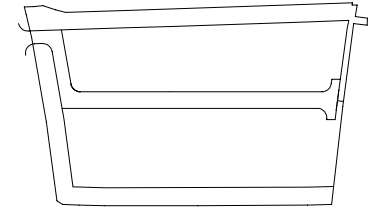
Signaturer:

- Områdebegrænsning (Ligger i matrikelskel)
- Matrikelskel
- - - - - Byggelinie
- - - - - Beskyttelseslinje, jf. § 8, stk. 2

- ▨ Beplantning
- ▨ Stiu dlæg
- ➡ Vejadgang
- ▨ Stiadgang

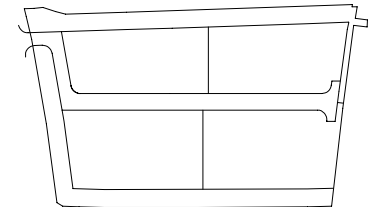


Udstykningsprincipper



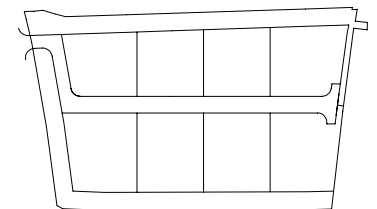
Eksempel 1

2 grunde af gennemsnitlig ca. 14100 m²



Eksempel 2

4 grunde af gennemsnitlig ca. 7000 m²



Eksempel 3

8 grunde af gennemsnitlig ca. 3500 m²

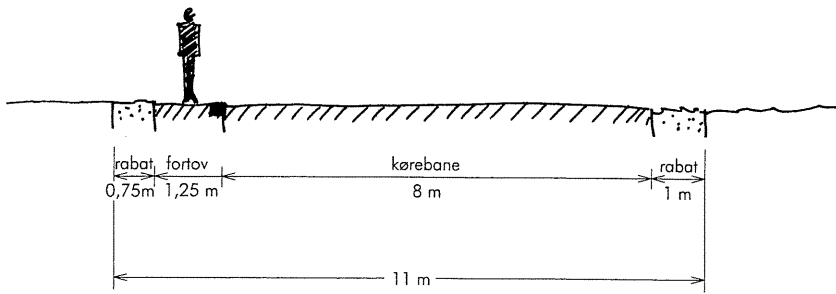


SOLRØD
KOMMUNE

Kortbilag 2

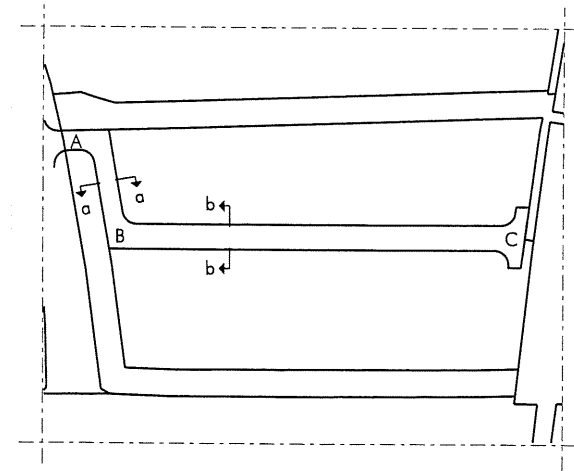
Retningsgivende udstykningsplan
Lokalplan 417.1 Cordozaparken

Dato: November 2003 Målforhold 1:1.500

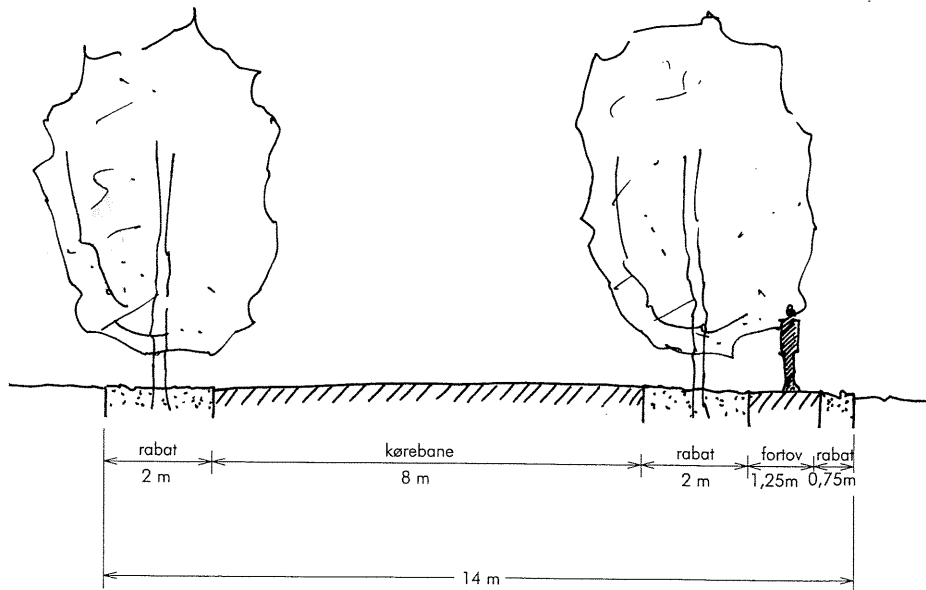


Snit a-a, 1:100

Retningsgivende tværprofil af vejstrækning A-B

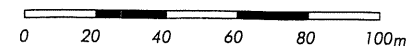


Oversigtstegning, 1:3000



Snit b-b, 1:100

Retningsgivende tværprofil af vejstrækning B-C



SOLRØD
KOMMUNE

Kortbilag 3

Retningsgivende tværprofiler
Lokalplan 417.1 Cordozaparken

Dato: November 2003

Aktuelt tinglyst dokument



Dokument:

Dato/løbnummer: 16.04.2013-1004500779

Servitut:

Senest påtegnet:

02.03.2019 19:08:30

Ejendom:

Adresse: Tåstrupvej 17
2690 Karlslunde
Landsejerlav: Karlstrup By, Karlstrup
Matrikelnummer: 0014g

Adresse: Tåstrupvej 17
2690 Karlslunde
Landsejerlav: Karlstrup By, Karlstrup
Matrikelnummer: 0015a
Landsejerlav: Karlstrup By, Karlstrup
Matrikelnummer: 0008l
Landsejerlav: Karlstrup By, Karlstrup
Matrikelnummer: 0004o
Landsejerlav: Karlstrup By, Karlstrup
Matrikelnummer: 0013n
Landsejerlav: Karlstrup By, Karlstrup
Matrikelnummer: 0004ap
Landsejerlav: Karlstrup By, Karlstrup
Matrikelnummer: 0015f
Landsejerlav: Karlstrup By, Karlstrup
Matrikelnummer: 0010h

Adresse: Tåstrupvej 17
2690 Karlslunde
Landsejerlav: Karlstrup By, Karlstrup
Matrikelnummer: 0019k
Landsejerlav: Karlstrup By, Karlstrup
Matrikelnummer: 0019i

Adresse: Møllesvinget 6
2690 Karlslunde
Landsejerlav: Karlstrup By, Karlstrup
Matrikelnummer: 0017c
Landsejerlav: Karlstrup By, Karlstrup
Matrikelnummer: 0039f
Landsejerlav: Karlstrup By, Karlstrup
Matrikelnummer: 0015e

Landsejerlav: Karlstrup By, Karlstrup
Matrikelnummer: 0015d
Landsejerlav: Karlstrup By, Karlstrup
Matrikelnummer: 0016b
Landsejerlav: Karlstrup By, Karlstrup
Matrikelnummer: 0008i

Adresse: Tåstrupvej 17
2690 Karlslunde
Landsejerlav: Karlstrup By, Karlstrup
Matrikelnummer: 0010k

Adresse: Tåstrupvej 17
2690 Karlslunde
Landsejerlav: Karlstrup By, Karlstrup
Matrikelnummer: 0007u

Adresse: Tåstrupvej 17
2690 Karlslunde
Landsejerlav: Karlstrup By, Karlstrup
Matrikelnummer: 0007z

Adresse: Tåstrupvej 17
2690 Karlslunde
Landsejerlav: Karlstrup By, Karlstrup
Matrikelnummer: 0017f

Adresse: Tåstrupvej 17
2690 Karlslunde
Landsejerlav: Karlstrup By, Karlstrup
Matrikelnummer: 0005g

Adresse: Tåstrupvej 17
2690 Karlslunde
Landsejerlav: Karlstrup By, Karlstrup
Matrikelnummer: 0001u

Adresse: Tåstrupvej 17
2690 Karlslunde
Landsejerlav: Karlstrup By, Karlstrup
Matrikelnummer: 0006k

Adresse: Cementvej 4
2680 Solrød Strand
Landsejerlav: Karlstrup By, Karlstrup
Matrikelnummer: 0013o
Landsejerlav: Karlstrup By, Karlstrup
Matrikelnummer: 0013a
Landsejerlav: Karlstrup By, Karlstrup
Matrikelnummer: 0011bv

Landsejerlav: Solrød By, Solrød
Matrikelnummer: 0017ag
Landsejerlav: Solrød By, Solrød
Matrikelnummer: 0017ai

Landsejerlav: Solrød By, Solrød
Matrikelnummer: 0067

Adresse: Motelvej 1
2690 Karlslunde

Landsejerlav: Karlstrup By, Karlstrup
Matrikelnummer: 0004u

Adresse: Motelvej 2
2690 Karlslunde

Landsejerlav: Karlstrup By, Karlstrup
Matrikelnummer: 0004e

Adresse: Motelvej 3
2690 Karlslunde

Landsejerlav: Karlstrup By, Karlstrup
Matrikelnummer: 0004al

Adresse: Motelvej 4
2690 Karlslunde

Landsejerlav: Karlstrup By, Karlstrup
Matrikelnummer: 0004d

Adresse: Tåstrupvej 17
2690 Karlslunde

Landsejerlav: Karlstrup By, Karlstrup
Matrikelnummer: 0004m

Adresse: Silovej 3
2690 Karlslunde

Landsejerlav: Solrød By, Solrød
Matrikelnummer: 0017ø

Landsejerlav: Karlstrup By, Karlstrup
Matrikelnummer: 0004q

Landsejerlav: Karlstrup By, Karlstrup
Matrikelnummer: 0004i

Adresse: Silovej 36
2690 Karlslunde

Landsejerlav: Karlstrup By, Karlstrup
Matrikelnummer: 0004t

Adresse: Silovej 38
2690 Karlslunde

Landsejerlav: Karlstrup By, Karlstrup
Matrikelnummer: 0004r

Adresse: Silovej 40
2690 Karlslunde

Landsejerlav: Karlstrup By, Karlstrup
Matrikelnummer: 0004s

Adresse: Silovej 42

Landsejerlav: 2690 Karlslunde
Karlstrup By, Karlstrup
Matrikelnummer: 0004ae
Landsejerlav: Solrød By, Solrød
Matrikelnummer: 0017aa

Adresse: Bybjerg 11
2680 Solrød Strand
Landsejerlav: Solrød By, Solrød
Matrikelnummer: 0015s
Landsejerlav: Solrød By, Solrød
Matrikelnummer: 0017c
Landsejerlav: Solrød By, Solrød
Matrikelnummer: 0017d
Landsejerlav: Solrød By, Solrød
Matrikelnummer: 0018o
Landsejerlav: Solrød By, Solrød
Matrikelnummer: 0016a

Adresse: Havbogårdsvej 5
2680 Solrød Strand
Landsejerlav: Solrød By, Solrød
Matrikelnummer: 0018aæ
Landsejerlav: Solrød By, Solrød
Matrikelnummer: 0018ap
Landsejerlav: Solrød By, Solrød
Matrikelnummer: 0017a

Adresse: Havbogårdsvej 1
2680 Solrød Strand
Landsejerlav: Solrød By, Solrød
Matrikelnummer: 0018a

Adresse: Langager 8
2680 Solrød Strand
Landsejerlav: Solrød By, Solrød
Matrikelnummer: 0017n

Adresse: Højagervænget 21
2680 Solrød Strand
Landsejerlav: Solrød By, Solrød
Matrikelnummer: 0018co
Landsejerlav: Solrød By, Solrød
Matrikelnummer: 0018yp

Landsejerlav: Solrød By, Solrød
Matrikelnummer: 0019om
Landsejerlav: Solrød By, Solrød
Matrikelnummer: 0019ol
Landsejerlav: Solrød By, Solrød
Matrikelnummer: 0019ok
Landsejerlav: Solrød By, Solrød
Matrikelnummer: 0019oi
Landsejerlav: Solrød By, Solrød
Matrikelnummer: 0019dx

Landsejerlav: Matrikelnummer:	Solrød By, Solrød 0019oh
Landsejerlav: Matrikelnummer:	Solrød By, Solrød 0081b
Landsejerlav: Matrikelnummer:	Solrød By, Solrød 0081f
Landsejerlav: Matrikelnummer:	Solrød By, Solrød 0081g
Landsejerlav: Matrikelnummer:	Solrød By, Solrød 0081c
Landsejerlav: Matrikelnummer:	Solrød By, Solrød 0081a
Landsejerlav: Matrikelnummer:	Solrød By, Solrød 0081d
Landsejerlav: Matrikelnummer:	Solrød By, Solrød 0081e
Landsejerlav: Matrikelnummer:	Solrød By, Solrød 0001a
Adresse:	Solrød Byvej 3 2680 Solrød Strand
Landsejerlav: Matrikelnummer:	Solrød By, Solrød 0001c
Adresse:	Den Lille Gade 20 2680 Solrød Strand
Landsejerlav: Matrikelnummer:	Solrød By, Solrød 0019a
Adresse:	Den Lille Gade 12 2680 Solrød Strand
Landsejerlav: Matrikelnummer:	Solrød By, Solrød 0005o
Landsejerlav: Matrikelnummer:	Solrød By, Solrød 0020a
Adresse:	Åsvej 13 2680 Solrød Strand
Landsejerlav: Matrikelnummer:	Jersie By, Jersie 0007a
Adresse:	Traneholmvej 3 2680 Solrød Strand
Landsejerlav: Matrikelnummer:	Jersie By, Jersie 0010hi
Landsejerlav: Matrikelnummer:	Jersie By, Jersie 0010a
Adresse:	Åsager 3 2680 Solrød Strand
Landsejerlav: Matrikelnummer:	Jersie By, Jersie 0011f

Adresse: Åsager 6
2680 Solrød Strand

Landsejerlav: Jersie By, Jersie
Matrikelnummer: 0014f

Adresse: Åsvej 14
2680 Solrød Strand

Landsejerlav: Jersie By, Jersie
Matrikelnummer: 0014fz

Landsejerlav: Jersie By, Jersie
Matrikelnummer: 0006at

Landsejerlav: Jersie By, Jersie
Matrikelnummer: 0006as

Landsejerlav: Jersie By, Jersie
Matrikelnummer: 0006a

Landsejerlav: Jersie By, Jersie
Matrikelnummer: 0014gæ

Landsejerlav: Jersie By, Jersie
Matrikelnummer: 0006au

Adresse: Nordmarksvej 9
2680 Solrød Strand

Landsejerlav: Jersie By, Jersie
Matrikelnummer: 0008i

Landsejerlav: Jersie By, Jersie
Matrikelnummer: 0010hq

Landsejerlav: Jersie By, Jersie
Matrikelnummer: 0010hf

Landsejerlav: Jersie By, Jersie
Matrikelnummer: 0010hp

Landsejerlav: Jersie By, Jersie
Matrikelnummer: 0010hs

Adresse: Åsvej 22B
2680 Solrød Strand

Ejendomstype: Grund
Landsejerlav: Jersie By, Jersie
Matrikelnummer: 0005h

Adresse: Åsvej 26B
2680 Solrød Strand

Ejendomstype: Grund
Landsejerlav: Jersie By, Jersie
Matrikelnummer: 0003

Adresse: Engstrupvej 20
2680 Solrød Strand

Landsejerlav: Karlstrup By, Karlstrup
Matrikelnummer: 0017h

Landsejerlav: Jersie By, Jersie
Matrikelnummer: 0022d

Landsejerlav: Jersie By, Jersie
Matrikelnummer: 0022ah

Adresse: Tåstrupvej 201
2680 Solrød Strand
Landsejerlav: Jersie By, Jersie
Matrikelnummer: 0019v

Adresse: Engstrupvej 14
2680 Solrød Strand
Landsejerlav: Karlstrup By, Karlstrup
Matrikelnummer: 0007ab

Landsejerlav: Karlstrup By, Karlstrup
Matrikelnummer: 0007s

Adresse: Engstrupvej 12
2680 Solrød Strand
Landsejerlav: Karlstrup By, Karlstrup
Matrikelnummer: 0007q

Adresse: Engstrupvej 8
2680 Solrød Strand
Landsejerlav: Karlstrup By, Karlstrup
Matrikelnummer: 0007x

Adresse: Engstrupvej 10
2680 Solrød Strand
Landsejerlav: Karlstrup By, Karlstrup
Matrikelnummer: 0007aa

Adresse: Engstrupvej 6
2680 Solrød Strand
Landsejerlav: Karlstrup By, Karlstrup
Matrikelnummer: 0007v

Adresse: Holmevej 9
2680 Solrød Strand
Landsejerlav: Karlstrup By, Karlstrup
Matrikelnummer: 0007t

Adresse: Engstrupvej 4B
2680 Solrød Strand
Landsejerlav: Karlstrup By, Karlstrup
Matrikelnummer: 0007p

Landsejerlav: Karlstrup By, Karlstrup
Matrikelnummer: 0038kb
Landsejerlav: Karlstrup By, Karlstrup
Matrikelnummer: 0038ka
Landsejerlav: Karlstrup By, Karlstrup
Matrikelnummer: 0038a

Landsejerlav: Karlstrup By, Karlstrup
Matrikelnummer: 0016o

Adresse: Karlstrup Strandvej 3

Landsejerlav: 2680 Solrød Strand
Karlstrup By, Karlstrup
Matrikelnummer: 0038c
Landsejerlav: Karlstrup By, Karlstrup
Matrikelnummer: 0038kc

Adresse: Solrød Byvej 3R
2680 Solrød Strand
Landsejerlav: Solrød By, Solrød
Matrikelnummer: 0001cc

Adresse: Solrød Byvej 3S
2680 Solrød Strand
Landsejerlav: Solrød By, Solrød
Matrikelnummer: 0001cd

Adresse: Solrød Byvej 3T
2680 Solrød Strand
Landsejerlav: Solrød By, Solrød
Matrikelnummer: 0001ce

Adresse: Solrød Byvej 3U
2680 Solrød Strand
Landsejerlav: Solrød By, Solrød
Matrikelnummer: 0001cf

Adresse: Solrød Byvej 3A
2680 Solrød Strand
Landsejerlav: Solrød By, Solrød
Matrikelnummer: 0001cs

Adresse: Solrød Byvej 3P
2680 Solrød Strand
Landsejerlav: Solrød By, Solrød
Matrikelnummer: 0001ck

Adresse: Solrød Byvej 3L
2680 Solrød Strand
Landsejerlav: Solrød By, Solrød
Matrikelnummer: 0001cg

Adresse: Solrød Byvej 3M
2680 Solrød Strand
Landsejerlav: Solrød By, Solrød
Matrikelnummer: 0001ch

Adresse: Solrød Byvej 3N
2680 Solrød Strand
Landsejerlav: Solrød By, Solrød
Matrikelnummer: 0001ci

Adresse: Solrød Byvej 3H
2680 Solrød Strand
Landsejerlav: Solrød By, Solrød
Matrikelnummer: 0001cl

Adresse: Solrød Byvej 3G
2680 Solrød Strand
Landsejerlav: Solrød By, Solrød
Matrikelnummer: 0001cm

Adresse: Solrød Byvej 3F
2680 Solrød Strand
Landsejerlav: Solrød By, Solrød
Matrikelnummer: 0001cn

Adresse: Solrød Byvej 3E
2680 Solrød Strand
Landsejerlav: Solrød By, Solrød
Matrikelnummer: 0001co

Adresse: Solrød Byvej 3D
2680 Solrød Strand
Landsejerlav: Solrød By, Solrød
Matrikelnummer: 0001cp

Adresse: Solrød Byvej 3C
2680 Solrød Strand
Landsejerlav: Solrød By, Solrød
Matrikelnummer: 0001cq

Adresse: Solrød Byvej 3B
2680 Solrød Strand
Landsejerlav: Solrød By, Solrød
Matrikelnummer: 0001cr

Andet:

Andet

Servitut tekst:

Servitut

statsekspropriation
Til brug ved foreløbig notering af ekspropriation vedr.
ejendomme fra ekspropriationsforretningen den 19.-20.,
26.-27. februar og 5. marts 2013 i anledning af udbygning af
Køge Bugt Motorvejen, Etape 1052, greve S - Solrød S
indledt ekspropriation efter regler i statsekspropriationsloven
(Lovbekendtgørelse nr. 1161 af 20. november 2008) Der kan
rettes henvendelse på tlf. 33 92 72 30 eller på mail:
komoe@komoe.dk

Myndighed:

Navn: Kommissarius ved Statens Ekspropriationer på Øerne
Frederiksholms Kanal 4B
1220 København K
Cvr-nr.: 26145171

Påtaleberettiget:

Navn: Kommissarius ved Statens Ekspropriationer på Øerne
Frederiksholms Kanal 4B
1220 København K
Cvr-nr.: 26145171

Følgende servitutter

respekteres:

Landsejerlav: Karlstrup By, Karlstrup
Matrikelnummer: 0015a
Landsejerlav: Karlstrup By, Karlstrup
Matrikelnummer: 0008l
Landsejerlav: Karlstrup By, Karlstrup
Matrikelnummer: 0004o
Landsejerlav: Karlstrup By, Karlstrup
Matrikelnummer: 0013n
Landsejerlav: Karlstrup By, Karlstrup
Matrikelnummer: 0004ap
Landsejerlav: Karlstrup By, Karlstrup
Matrikelnummer: 0015f
Landsejerlav: Karlstrup By, Karlstrup
Matrikelnummer: 0010h

Dato/løbenummer: 22.11.2013-1004974022
Dokumenttype: Servitut

Landsejerlav: Karlstrup By, Karlstrup
Matrikelnummer: 0004u

Dato/løbenummer: 22.11.2013-1004974022
Dokumenttype: Servitut

Landsejerlav: Solrød By, Solrød
Matrikelnummer: 0018aæ
Landsejerlav: Solrød By, Solrød
Matrikelnummer: 0018ap
Landsejerlav: Solrød By, Solrød
Matrikelnummer: 0017a

Dato/løbenummer: 22.11.2013-1004974022
Dokumenttype: Servitut

Landsejerlav: Solrød By, Solrød
Matrikelnummer: 0018co
Landsejerlav: Solrød By, Solrød
Matrikelnummer: 0018yp

Dato/løbenummer: 29.04.2016-1007247715

Dokumenttype:	Servitut
Landsejerlav:	Solrød By, Solrød
Matrikelnummer:	0081b
Landsejerlav:	Solrød By, Solrød
Matrikelnummer:	0081f
Landsejerlav:	Solrød By, Solrød
Matrikelnummer:	0081g
Landsejerlav:	Solrød By, Solrød
Matrikelnummer:	0081c
Landsejerlav:	Solrød By, Solrød
Matrikelnummer:	0081a
Landsejerlav:	Solrød By, Solrød
Matrikelnummer:	0081d
Landsejerlav:	Solrød By, Solrød
Matrikelnummer:	0081e
Dato/løbenummer:	25.11.1977-47418-18
Dokumenttype:	Servitut
Dato/løbenummer:	14.07.1981-16190-18
Dokumenttype:	Servitut
Dato/løbenummer:	12.04.1985-11989-18
Dokumenttype:	Servitut
Dato/løbenummer:	12.06.2012-1003616685
Dokumenttype:	Servitut
Landsejerlav:	Jersie By, Jersie
Matrikelnummer:	0010hi
Landsejerlav:	Jersie By, Jersie
Matrikelnummer:	0010a
Dato/løbenummer:	13.01.2014-1005077596
Dokumenttype:	Servitut
Landsejerlav:	Jersie By, Jersie
Matrikelnummer:	0014f
Dato/løbenummer:	22.08.2016-1007528438
Dokumenttype:	Servitut
Landsejerlav:	Jersie By, Jersie
Matrikelnummer:	0014fz
Landsejerlav:	Jersie By, Jersie
Matrikelnummer:	0006at
Landsejerlav:	Jersie By, Jersie
Matrikelnummer:	0006as
Landsejerlav:	Jersie By, Jersie
Matrikelnummer:	0006a
Landsejerlav:	Jersie By, Jersie
Matrikelnummer:	0014gæ
Landsejerlav:	Jersie By, Jersie
Matrikelnummer:	0006au

Dato/løbenummer: 14.01.2014-1005077656
Dokumenttype: Servitut

Dato/løbenummer: 13.01.2014-1005077596
Dokumenttype: Servitut

Dato/løbenummer: 22.11.2013-1004974022
Dokumenttype: Servitut

Ejendomstype: Grund
Landsejerlav: Jersie By, Jersie
Matrikelnummer: 0005h

Dato/løbenummer: 13.01.2014-1005077596
Dokumenttype: Servitut

Ejendomstype: Grund
Landsejerlav: Jersie By, Jersie
Matrikelnummer: 0003

Dato/løbenummer: 13.01.2014-1005077596
Dokumenttype: Servitut

**Elektronisk akt anmeldelse
information:**

Anmelder:

Kommissarius ved Statens Ekspropriationer på Øerne
Rentemestervej 8
2400 København NV

Cvr-nr.: 26145171

Kontaktoplysninger:

komoe@komoe.dk

Bilag:

Bilagsreference: ba882bbe-913b-4188-8134-7c0759fea7d3
Bilag referencekode: Andet.
Beskrivelse af bilag: Påtegning til 16.04.2013-1004500779

Erklæringer:

Erklæringer iht. planlovens § 15, jf. § 42 Godkendelse af tinglysning af servitutten fra kommunalbestyrelsen er ikke fornøden. Årsagen hertil er:

Betalt tinglysningsafgift:

1.400 DKK

Anmærkninger:

Dato/løbenummer: Servitut:	19430727-2970-18 Servitut
Dato/løbenummer: Servitut:	18990915-901730-18 Servitut
Dato/løbenummer: Servitut:	19570121-664-18 Servitut
Dato/løbenummer: Servitut:	18970611-902038-18 Servitut
Dato/løbenummer: Servitut:	19800829-25054-18 Servitut
Dato/løbenummer: Servitut:	19800211-4703-18 Servitut
Dato/løbenummer: Servitut:	19510313-10610-18 Servitut
Dato/løbenummer: Servitut:	19321110-2710-18 Servitut
Dato/løbenummer: Servitut:	19930413-14763-18 Servitut
Dato/løbenummer: Servitut:	19930413-14762-18 Servitut
Dato/løbenummer: Servitut:	19880707-29658-18 Servitut
Dato/løbenummer: Servitut:	19730522-11984-18 Servitut
Dato/løbenummer: Servitut:	19640320-904800-18 Servitut
Dato/løbenummer: Servitut:	19780509-15806-18 Servitut
Dato/løbenummer: Servitut:	19430520-1291-18 Servitut
Dato/løbenummer: Servitut:	19800211-4823-18 Servitut
Dato/løbenummer: Servitut:	20120612-1003616685 Servitut
Dato/løbenummer: Servitut:	19741223-30435-18 Servitut

Dato/løbnummer: Servitut:	19880203-4244-18 Servitut
Dato/løbnummer: Servitut:	19430520-1293-18 Servitut
Dato/løbnummer: Servitut:	20120907-1003845033 Servitut
Dato/løbnummer: Servitut:	19781102-39795-18 Servitut
Dato/løbnummer: Servitut:	19800123-2627-18 Servitut
Dato/løbnummer: Servitut:	19820601-11058-18 Servitut
Dato/løbnummer: Servitut:	19900212-5955-18 Servitut
Dato/løbnummer: Servitut:	19861110-45302-18 Servitut
Dato/løbnummer: Servitut:	19850128-3411-18 Servitut
Dato/løbnummer: Servitut:	19900823-30901-18 Servitut
Dato/løbnummer: Servitut:	19870827-20092-18 Servitut
Dato/løbnummer: Servitut:	20001102-53312-18 Servitut
Dato/løbnummer: Servitut:	19870715-16599-18 Servitut
Dato/løbnummer: Servitut:	19920708-28887-18 Servitut
Dato/løbnummer: Servitut:	19430727-2967-18 Servitut
Dato/løbnummer: Servitut:	18781122-902036-18 Servitut
Dato/løbnummer: Servitut:	19750310-6320-18 Servitut
Dato/løbnummer: Servitut:	19800829-0002505418 Servitut

Dato/løbnummer: Servitut:	19700421-6379-18 Servitut
Dato/løbnummer: Servitut:	19720908-21083-18 Servitut
Dato/løbnummer: Servitut:	19880309-8476-18 Servitut
Dato/løbnummer: Servitut:	20010425-19112-18 Servitut
Dato/løbnummer: Servitut:	20020529-44038-18 Servitut
Dato/løbnummer: Servitut:	19571112-11167-18 Servitut
Dato/løbnummer: Servitut:	19640320-4798-18 Servitut
Dato/løbnummer: Servitut:	19201222-4096-18 Servitut
Dato/løbnummer: Servitut:	19701128-20155-18 Servitut
Dato/løbnummer: Servitut:	20040129-9104-18 Servitut
Dato/løbnummer: Servitut:	19510818-3680-18 Servitut
Dato/løbnummer: Servitut:	19680731-901786-18 Servitut
Dato/løbnummer: Servitut:	19500502-849-18 Servitut
Dato/løbnummer: Servitut:	19550611-5301-18 Servitut
Dato/løbnummer: Servitut:	19640320-4800-18 Servitut
Dato/løbnummer: Servitut:	19600308-3237-18 Servitut
Dato/løbnummer: Servitut:	19690820-14928-18 Servitut
Dato/løbnummer: Servitut:	19820910-19464-18 Servitut
Dato/løbnummer:	19740716-16509-18

Servitut:	Servitut
Dato/løbnummer: Servitut:	18870811-901708-18 Servitut
Dato/løbnummer: Servitut:	19491004-5216-18 Servitut
Dato/løbnummer: Servitut:	19780724-26362-18 Servitut
Dato/løbnummer: Servitut:	19670214-2069-18 Servitut
Dato/løbnummer: Servitut:	19810714-16190-18 Servitut
Dato/løbnummer: Servitut:	19090611-902030-18 Servitut
Dato/løbnummer: Servitut:	19750310-6326-18 Servitut
Dato/løbnummer: Servitut:	19771125-47418-18 Servitut
Dato/løbnummer: Servitut:	19171019-901709-18 Servitut
Dato/løbnummer: Servitut:	19941215-59282-18 Servitut
Dato/løbnummer: Servitut:	19800211-94703-18 Servitut
Dato/løbnummer: Servitut:	19651125-27849-18 Servitut
Dato/løbnummer: Servitut:	19730613-13519-18 Servitut
Dato/løbnummer: Servitut:	19791030-41431-18 Servitut
Dato/løbnummer: Servitut:	19571019-10401-18 Servitut
Dato/løbnummer: Servitut:	19141127-902031-18 Servitut
Dato/løbnummer: Servitut:	19640320-4805-18 Servitut
Dato/løbnummer: Servitut:	19730613-901797-18 Servitut

Dato/løbnummer: 19790108-826-18
Servitut: Servitut

Dato/løbnummer: 19430722-2970-18
Servitut: Servitut

Dato/løbnummer: 19900212-44853-18
Servitut: Servitut

Dato/løbnummer: 19791129-45317-18
Servitut: Servitut

Dato/løbnummer: 19840626-18131-18
Servitut: Servitut

Dato/løbnummer: 19800829-902505-18
Servitut: Servitut

Dato/løbnummer: 19980206-8432-18
Servitut: Servitut

Dato/løbnummer: 19850412-11989-18
Servitut: Servitut

Dato/løbnummer: 19540426-3967-18
Servitut: Servitut

Dato/løbnummer: 19790718-27534-18
Servitut: Servitut

Dato/løbnummer: 19330508-668-18
Servitut: Servitut

Dato/løbnummer: 19840525-14923-18
Servitut: Servitut

Dato/løbnummer: 19990106-558-18
Servitut: Servitut

Dato/løbnummer: 19351129-4539-18
Servitut: Servitut

Dato/løbnummer: 19730413-9128-18
Servitut: Servitut

Tillægstekst:

Forprioritet

Resultat af tinglysning

Ejendom:

Adresse: Tåstrupvej 17
2690 Karlslunde
Landsejerlav: Karlstrup By, Karlstrup
Matrikelnummer: 0014g

Status:

Tinglyst

Tinglysningsdato:

02.03.2019 19:08:30

Dokumenttype:

Påtegning

Dato/løbenummer:

16.04.2013-1004500779

Anmærkninger:

Dato/løbenummer: 19430727-2970-18
Servitut: Servitut

Dato/løbenummer: 19930413-14763-18
Servitut: Servitut

Dato/løbenummer: 20120612-1003616685
Servitut: Servitut

Dato/løbenummer: 20120907-1003845033
Servitut: Servitut

Dato/løbenummer: 19640320-4800-18
Servitut: Servitut

Dato/løbenummer: 19790108-826-18
Servitut: Servitut

Dato/løbenummer: 19850412-11989-18
Servitut: Servitut

Ejendom:

Adresse: Tåstrupvej 17
2690 Karlslunde

Landsejerlav: Karlstrup By, Karlstrup
Matrikelnummer: 0015a
Landsejerlav: Karlstrup By, Karlstrup
Matrikelnummer: 0008l
Landsejerlav: Karlstrup By, Karlstrup
Matrikelnummer: 0004o
Landsejerlav: Karlstrup By, Karlstrup
Matrikelnummer: 0013n
Landsejerlav: Karlstrup By, Karlstrup
Matrikelnummer: 0004ap
Landsejerlav: Karlstrup By, Karlstrup
Matrikelnummer: 0015f
Landsejerlav: Karlstrup By, Karlstrup
Matrikelnummer: 0010h

Status:

Tinglyst

Tinglysningsdato:

02.03.2019 19:08:30

Dokumenttype:

Påtegning

Dato/løbenummer:

16.04.2013-1004500779

Anmærkninger:

Dato/løbenummer: 19640320-4800-18
Servitut: Servitut

Dato/løbenummer: 19640320-904800-18
Servitut: Servitut

Dato/løbenummer: 19741223-30435-18
Servitut: Servitut

Dato/løbenummer: 19781102-39795-18
Servitut: Servitut

Dato/løbenummer: 19790108-826-18
Servitut: Servitut

Dato/løbenummer: 19850128-3411-18
Servitut: Servitut

Dato/løbenummer: 19850412-11989-18
Servitut: Servitut

Dato/løbenummer: 19930413-14763-18

Servitut: Servitut
Dato/løbenummer: 20120907-1003845033
Servitut: Servitut
Dato/løbenummer: 19430722-2970-18
Servitut: Servitut
Dato/løbenummer: 19540426-3967-18
Servitut: Servitut

Ejendom:

Adresse: Tåstrupvej 17
2690 Karlslunde
Landsejerlav: Karlstrup By, Karlstrup
Matrikelnummer: 0019k
Landsejerlav: Karlstrup By, Karlstrup
Matrikelnummer: 0019i

Status:

Tinglyst

Tinglysningsdato:

02.03.2019 19:08:30

Dokumenttype:

Påtegning

Dato/løbenummer:

16.04.2013-1004500779

Anmærkninger:

Dato/løbenummer: 19741223-30435-18
Servitut: Servitut

Dato/løbenummer: 19790108-826-18
Servitut: Servitut

Dato/løbenummer: 19850128-3411-18
Servitut: Servitut

Dato/løbenummer: 20120907-1003845033
Servitut: Servitut

Ejendom:

Adresse: Møllesvinget 6
2690 Karlslunde
Landsejerlav: Karlstrup By, Karlstrup
Matrikelnummer: 0017c
Landsejerlav: Karlstrup By, Karlstrup
Matrikelnummer: 0039f
Landsejerlav: Karlstrup By, Karlstrup
Matrikelnummer: 0015e
Landsejerlav: Karlstrup By, Karlstrup
Matrikelnummer: 0015d
Landsejerlav: Karlstrup By, Karlstrup
Matrikelnummer: 0016b
Landsejerlav: Karlstrup By, Karlstrup
Matrikelnummer: 0008i

Status:

Tinglyst

Tinglysningsdato:

02.03.2019 19:08:30

Dokumenttype:

Påtegning

Dato/løbnummer:

16.04.2013-1004500779

Anmærkninger:

Dato/løbnummer: 19640320-4800-18
Servitut: Servitut

Dato/løbnummer: 19741223-30435-18
Servitut: Servitut

Dato/løbnummer: 19790108-826-18
Servitut: Servitut

Dato/løbnummer: 19800123-2627-18
Servitut: Servitut

Dato/løbnummer: 19820601-11058-18
Servitut: Servitut

Dato/løbnummer: 19850128-3411-18
Servitut: Servitut

Dato/løbnummer: 20120907-1003845033

Servitut: Servitut
Dato/løbenummer: 19430722-2970-18
Servitut: Servitut

Ejendom:
Adresse: Tåstrupvej 17
2690 Karlslunde
Landsejerlav: Karlstrup By, Karlstrup
Matrikelnummer: 0010k

Status:
Tinglyst

Tinglysningsdato:
02.03.2019 19:08:30

Dokumenttype:
Påtegning

Dato/løbenummer:
16.04.2013-1004500779

Anmærkninger:
Dato/løbenummer: 19790108-826-18
Servitut: Servitut

Dato/løbenummer: 19850128-3411-18
Servitut: Servitut

Ejendom:
Adresse: Tåstrupvej 17
2690 Karlslunde
Landsejerlav: Karlstrup By, Karlstrup
Matrikelnummer: 0007z

Status:
Tinglyst

Tinglysningsdato:

02.03.2019 19:08:30

Dokumenttype:

Påtegning

Dato/løbenummer:

16.04.2013-1004500779

Ejendom:

Adresse: Tåstrupvej 17
2690 Karlslunde
Landsejerlav: Karlstrup By, Karlstrup
Matrikelnummer: 0007u

Status:

Tinglyst

Tinglysningsdato:

02.03.2019 19:08:30

Dokumenttype:

Påtegning

Dato/løbenummer:

16.04.2013-1004500779

Anmærkninger:

Dato/løbenummer: 19790108-826-18
Servitut: Servitut

Dato/løbenummer: 19850128-3411-18
Servitut: Servitut

Ejendom:

Adresse: Tåstrupvej 17
2690 Karlslunde
Landsejerlav: Karlstrup By, Karlstrup
Matrikelnummer: 0017f

Status:

Tinglyst

Tinglysningsdato:

02.03.2019 19:08:30

Dokumenttype:

Påtegning

Dato/løbenummer:

16.04.2013-1004500779

Anmærkninger:

Dato/løbenummer:

19850128-3411-18

Servitut:

Servitut

Ejendom:

Adresse:

Tåstrupvej 17
2690 Karlslunde
Karlstrup By, Karlstrup
0001u

Landsejerlav:

Matrikelnummer:

Status:

Tinglyst

Tinglysningsdato:

02.03.2019 19:08:30

Dokumenttype:

Påtegning

Dato/løbenummer:

16.04.2013-1004500779

Anmærkninger:

Dato/løbenummer:

18990915-901730-18

Servitut:

Servitut

Dato/løbenummer:

19730613-13519-18

Servitut:

Servitut

Dato/løbenummer:

19790108-826-18

Servitut: Servitut
Dato/løbenummer: 19850128-3411-18
Servitut: Servitut

Ejendom:
Adresse: Tåstrupvej 17
2690 Karlslunde
Landsejerlav: Karlstrup By, Karlstrup
Matrikelnummer: 0006k

Status:
Tinglyst

Tinglysningsdato:
02.03.2019 19:08:30

Dokumenttype:
Påtegning

Dato/løbenummer:
16.04.2013-1004500779

Anmærkninger:
Dato/løbenummer: 19850128-3411-18
Servitut: Servitut

Ejendom:
Adresse: Tåstrupvej 17
2690 Karlslunde
Landsejerlav: Karlstrup By, Karlstrup
Matrikelnummer: 0005g

Status:
Tinglyst

Tinglysningsdato:
02.03.2019 19:08:30

Dokumenttype:

Påtegning

Dato/løbenummer:

16.04.2013-1004500779

Anmærkninger:

Dato/løbenummer:

19850128-3411-18

Servitut:

Servitut

Ejendom:

Adresse:

Cementvej 4
2680 Solrød Strand
Karlstrup By, Karlstrup
0013o
Karlstrup By, Karlstrup
0013a
Karlstrup By, Karlstrup
0011bv

Landsejerlav:

Matrikelnummer:

Landsejerlav:

Matrikelnummer:

Landsejerlav:

Matrikelnummer:

Status:

Tinglyst

Tinglysningsdato:

02.03.2019 19:08:30

Dokumenttype:

Påtegning

Dato/løbenummer:

16.04.2013-1004500779

Anmærkninger:

Dato/løbenummer:

19570121-664-18

Servitut:

Servitut

Dato/løbenummer:

19571112-11167-18

Servitut:

Servitut

Dato/løbenummer:

19600308-3237-18

Servitut:

Servitut

Dato/løbenummer:

19670214-2069-18

Servitut:

Servitut

Dato/løbenummer: 19790108-826-18
Servitut: Servitut

Dato/løbenummer: 19790718-27534-18
Servitut: Servitut

Ejendom:

Landsejerlav: Solrød By, Solrød
Matrikelnummer: 0017ag
Landsejerlav: Solrød By, Solrød
Matrikelnummer: 0017ai

Status:

Tinglyst

Tinglysningsdato:

02.03.2019 19:08:30

Dokumenttype:

Påtegning

Dato/løbenummer:

16.04.2013-1004500779

Anmærkninger:

Dato/løbenummer: 19930413-14762-18
Servitut: Servitut

Dato/løbenummer: 19430727-2967-18
Servitut: Servitut

Dato/løbenummer: 19640320-4798-18
Servitut: Servitut

Dato/løbenummer: 19690820-14928-18
Servitut: Servitut

Ejendom:

Adresse: Silovej 36
2690 Karlslunde
Landsejerlav: Karlstrup By, Karlstrup

Matrikelnummer: 0004t

Status:

Tinglyst

Tinglysningsdato:

02.03.2019 19:08:30

Dokumenttype:

Påtegning

Dato/løbenummer:

16.04.2013-1004500779

Anmærkninger:

Dato/løbenummer: 19870715-16599-18

Servitut: Servitut

Dato/løbenummer: 20120612-1003616685

Servitut: Servitut

Ejendom:

Adresse: Silovej 3
2690 Karlslunde
Landsejerlav: Solrød By, Solrød
Matrikelnummer: 0017ø
Landsejerlav: Karlstrup By, Karlstrup
Matrikelnummer: 0004q

Status:

Tinglyst

Tinglysningsdato:

02.03.2019 19:08:30

Dokumenttype:

Påtegning

Dato/løbenummer:

16.04.2013-1004500779

Anmærkninger:

Dato/løbenummer: 19780509-15806-18
Servitut: Servitut

Dato/løbenummer: 19790108-826-18
Servitut: Servitut

Dato/løbenummer: 19810714-16190-18
Servitut: Servitut

Dato/løbenummer: 19850412-11989-18
Servitut: Servitut

Dato/løbenummer: 19870715-16599-18
Servitut: Servitut

Dato/løbenummer: 19920708-28887-18
Servitut: Servitut

Dato/løbenummer: 19430727-2967-18
Servitut: Servitut

Dato/løbenummer: 20120612-1003616685
Servitut: Servitut

Dato/løbenummer: 19430727-2970-18
Servitut: Servitut

Dato/løbenummer: 19570121-664-18
Servitut: Servitut

Dato/løbenummer: 19640320-4798-18
Servitut: Servitut

Dato/løbenummer: 19640320-4800-18
Servitut: Servitut

Ejendom:

Adresse: Tåstrupvej 17
2690 Karlslunde
Landsejerlav: Karlstrup By, Karlstrup
Matrikelnummer: 0004m

Status:

Tinglyst

Tinglysningsdato:

02.03.2019 19:08:30

Dokumenttype:

Påtegning

Dato/løbnummer:

16.04.2013-1004500779

Anmærkninger:

Dato/løbnummer: 19790108-826-18

Servitut: Servitut

Dato/løbnummer: 19861110-45302-18

Servitut: Servitut

Dato/løbnummer: 19870827-20092-18

Servitut: Servitut

Dato/løbnummer: 20001102-53312-18

Servitut: Servitut

Dato/løbnummer: 20120612-1003616685

Servitut: Servitut

Dato/løbnummer: 19201222-4096-18

Servitut: Servitut

Dato/løbnummer: 19430727-2970-18

Servitut: Servitut

Dato/løbnummer: 19571019-10401-18

Servitut: Servitut

Dato/løbnummer: 19640320-4800-18

Servitut: Servitut

Ejendom:Adresse: Motelvej 4
2690 Karlslunde
Landsejerlav: Karlstrup By, Karlstrup
Matrikelnummer: 0004d

Status:

Tinglyst

Tinglysningsdato:

02.03.2019 19:08:30

Dokumenttype:

Påtegning

Dato/løbenummer:

16.04.2013-1004500779

Anmærkninger:

Dato/løbenummer: 19430727-2970-18
Servitut: Servitut

Dato/løbenummer: 19840626-18131-18
Servitut: Servitut

Dato/løbenummer: 19850412-11989-18
Servitut: Servitut

Dato/løbenummer: 19900212-5955-18
Servitut: Servitut

Dato/løbenummer: 19900823-30901-18
Servitut: Servitut

Dato/løbenummer: 19930413-14763-18
Servitut: Servitut

Dato/løbenummer: 19570121-664-18
Servitut: Servitut

Dato/løbenummer: 20120612-1003616685
Servitut: Servitut

Dato/løbenummer: 19571112-11167-18
Servitut: Servitut

Dato/løbenummer: 19600308-3237-18
Servitut: Servitut

Dato/løbenummer: 19640320-4800-18
Servitut: Servitut

Dato/løbenummer: 19790108-826-18
Servitut: Servitut

Dato/løbenummer: 19820910-19464-18
Servitut: Servitut

Ejendom:

Landsejerlav: Solrød By, Solrød
Matrikelnummer: 0067

Status:

Tinglyst

Tinglysningsdato:

02.03.2019 19:08:30

Dokumenttype:

Påtegning

Dato/løbenummer:

16.04.2013-1004500779

Anmærkninger:

Dato/løbenummer: 19430727-2967-18

Servitut: Servitut

Dato/løbenummer: 19640320-4798-18

Servitut: Servitut

Dato/løbenummer: 19810714-16190-18

Servitut: Servitut

Dato/løbenummer: 19850412-11989-18

Servitut: Servitut

Ejendom:Adresse: Motelvej 1
2690 Karlslunde
Landsejerlav: Karlstrup By, Karlstrup
Matrikelnummer: 0004u

Status:

Tinglyst

Tinglysningsdato:

02.03.2019 19:08:30

Dokumenttype:

Påtegning

Dato/løbenummer:

16.04.2013-1004500779

Anmærkninger:

Dato/løbenummer: 19790108-826-18

Servitut: Servitut

Dato/løbenummer: 19820910-19464-18

Servitut: Servitut

Dato/løbenummer: 19850412-11989-18

Servitut: Servitut

Dato/løbenummer: 19900212-44853-18

Servitut: Servitut

Dato/løbenummer: 19930413-14763-18

Servitut: Servitut

Ejendom:

Adresse: Motelvej 3
2690 Karlslunde
Landsejerlav: Karlstrup By, Karlstrup
Matrikelnummer: 0004al

Status:

Tinglyst

Tinglysningsdato:

02.03.2019 19:08:30

Dokumenttype:

Påtegning

Dato/løbenummer:

16.04.2013-1004500779

Anmærkninger:

Dato/løbenummer: 19570121-664-18

Servitut: Servitut

Dato/løbenummer: 19900212-5955-18

Servitut: Servitut

Dato/løbenummer: 19900823-30901-18

Servitut: Servitut

Dato/løbenummer: 19930413-14763-18
Servitut: Servitut

Dato/løbenummer: 20120612-1003616685
Servitut: Servitut

Dato/løbenummer: 19571112-11167-18
Servitut: Servitut

Dato/løbenummer: 19600308-3237-18
Servitut: Servitut

Dato/løbenummer: 19820910-19464-18
Servitut: Servitut

Dato/løbenummer: 19840626-18131-18
Servitut: Servitut

Dato/løbenummer: 19850412-11989-18
Servitut: Servitut

Ejendom:

Adresse: Motelvej 2
2690 Karlslunde
Landsejerlav: Karlstrup By, Karlstrup
Matrikelnummer: 0004e

Status:

Tinglyst

Tinglysningsdato:

02.03.2019 19:08:30

Dokumenttype:

Påtegning

Dato/løbenummer:

16.04.2013-1004500779

Anmærkninger:

Dato/løbenummer: 19430727-2970-18
Servitut: Servitut

Dato/løbenummer: 19880203-4244-18
Servitut: Servitut

Dato/løbenummer: 19900212-5955-18
Servitut: Servitut

Dato/løbenummer: 19900823-30901-18
Servitut: Servitut

Dato/løbenummer: 20120612-1003616685
Servitut: Servitut

Dato/løbenummer: 19640320-4800-18
Servitut: Servitut

Dato/løbenummer: 19790108-826-18
Servitut: Servitut

Dato/løbenummer: 19791030-41431-18
Servitut: Servitut

Dato/løbenummer: 19791129-45317-18
Servitut: Servitut

Dato/løbenummer: 19820910-19464-18
Servitut: Servitut

Ejendom:

Adresse: Silovej 42
2690 Karlslunde
Landsejerlav: Karlstrup By, Karlstrup
Matrikelnummer: 0004ae
Landsejerlav: Solrød By, Solrød
Matrikelnummer: 0017aa

Status:

Tinglyst

Tinglysningsdato:

02.03.2019 19:08:30

Dokumenttype:

Påtegning

Dato/løbenummer:

16.04.2013-1004500779

Anmærkninger:

Dato/løbenummer: 18970611-902038-18
Servitut: Servitut

Dato/løbenummer: 20120612-1003616685
Servitut: Servitut

Ejendom:

Adresse: Silovej 40
2690 Karlslunde
Landsejerlav: Karlstrup By, Karlstrup
Matrikelnummer: 0004s

Status:

Tinglyst

Tinglysningsdato:

02.03.2019 19:08:30

Dokumenttype:

Påtegning

Dato/løbenummer:

16.04.2013-1004500779

Anmærkninger:

Dato/løbenummer: 20120612-1003616685
Servitut: Servitut

Ejendom:

Adresse: Silovej 38
2690 Karlslunde
Landsejerlav: Karlstrup By, Karlstrup
Matrikelnummer: 0004r

Status:

Tinglyst

Tinglysningsdato:

02.03.2019 19:08:30

Dokumenttype:

Påtegning

Dato/løbenummer:

16.04.2013-1004500779

Anmærkninger:

Dato/løbenummer:

20120612-1003616685

Servitut:

Servitut

Ejendom:

Landsejerlav:

Karlstrup By, Karlstrup

Matrikelnummer:

0004i

Status:

Tinglyst

Tinglysningsdato:

02.03.2019 19:08:30

Dokumenttype:

Påtegning

Dato/løbenummer:

16.04.2013-1004500779

Anmærkninger:

Dato/løbenummer:

19570121-664-18

Servitut:

Servitut

Dato/løbenummer:

20120612-1003616685

Servitut:

Servitut

Dato/løbenummer:

19790108-826-18

Servitut:

Servitut

Ejendom:

Adresse:

Bybjerg 11
2680 Solrød Strand

Landsejerlav: Solrød By, Solrød
Matrikelnummer: 0015s
Landsejerlav: Solrød By, Solrød
Matrikelnummer: 0017c
Landsejerlav: Solrød By, Solrød
Matrikelnummer: 0017d
Landsejerlav: Solrød By, Solrød
Matrikelnummer: 0018o
Landsejerlav: Solrød By, Solrød
Matrikelnummer: 0016a

Status:

Tinglyst

Tinglysningsdato:

02.03.2019 19:08:30

Dokumenttype:

Påtegning

Dato/løbenummer:

16.04.2013-1004500779

Anmærkninger:

Dato/løbenummer: 19430520-1291-18
Servitut: Servitut

Dato/løbenummer: 19430520-1293-18
Servitut: Servitut

Dato/løbenummer: 19430727-2967-18
Servitut: Servitut

Dato/løbenummer: 19640320-4798-18
Servitut: Servitut

Dato/løbenummer: 19700421-6379-18
Servitut: Servitut

Dato/løbenummer: 19720908-21083-18
Servitut: Servitut

Dato/løbenummer: 19810714-16190-18
Servitut: Servitut

Dato/løbenummer: 19850412-11989-18
Servitut: Servitut

Dato/løbenummer: 19861110-45302-18
Servitut: Servitut

Dato/løbnummer: 19880309-8476-18
Servitut: Servitut

Dato/løbnummer: 20010425-19112-18
Servitut: Servitut

Dato/løbnummer: 20020529-44038-18
Servitut: Servitut

Dato/løbnummer: 20120612-1003616685
Servitut: Servitut

Dato/løbnummer: 19090611-902030-18
Servitut: Servitut

Dato/løbnummer: 19141127-902031-18
Servitut: Servitut

Dato/løbnummer: 19330508-668-18
Servitut: Servitut

Dato/løbnummer: 19351129-4539-18
Servitut: Servitut

Ejendom:

Adresse: Havbogårdsvej 5
2680 Solrød Strand

Landsejerlav: Solrød By, Solrød
Matrikelnummer: 0018aæ

Landsejerlav: Solrød By, Solrød
Matrikelnummer: 0018ap

Landsejerlav: Solrød By, Solrød
Matrikelnummer: 0017a

Status:

Tinglyst

Tinglysningsdato:

02.03.2019 19:08:30

Dokumenttype:

Påtegning

Dato/løbnummer:

16.04.2013-1004500779

Anmærkninger:

Dato/løbenummer: 19810714-16190-18
Servitut: Servitut

Dato/løbenummer: 19850412-11989-18
Servitut: Servitut

Dato/løbenummer: 19861110-45302-18
Servitut: Servitut

Dato/løbenummer: 20120612-1003616685
Servitut: Servitut

Dato/løbenummer: 18781122-902036-18
Servitut: Servitut

Dato/løbenummer: 19330508-668-18
Servitut: Servitut

Dato/løbenummer: 19640320-4805-18
Servitut: Servitut

Dato/løbenummer: 19700421-6379-18
Servitut: Servitut

Ejendom:

Adresse: Havbogårdsvej 1
2680 Solrød Strand
Landsejerlav: Solrød By, Solrød
Matrikelnummer: 0018a

Status:

Tinglyst

Tinglysningsdato:

02.03.2019 19:08:30

Dokumenttype:

Påtegning

Dato/løbenummer:

16.04.2013-1004500779

Anmærkninger:

Dato/løbenummer: 20120612-1003616685

Servitut: Servitut
Dato/løbenummer: 19330508-668-18
Servitut: Servitut
Dato/løbenummer: 19740716-16509-18
Servitut: Servitut
Dato/løbenummer: 19750310-6326-18
Servitut: Servitut
Dato/løbenummer: 19810714-16190-18
Servitut: Servitut
Dato/løbenummer: 19850412-11989-18
Servitut: Servitut

Ejendom:

Adresse: Den Lille Gade 12
2680 Solrød Strand
Landsejerlav: Solrød By, Solrød
Matrikelnummer: 0005o
Landsejerlav: Solrød By, Solrød
Matrikelnummer: 0020a

Status:

Tinglyst

Tinglysningsdato:

02.03.2019 19:08:30

Dokumenttype:

Påtegning

Dato/løbenummer:

16.04.2013-1004500779

Anmærkninger:

Dato/løbenummer: 19880707-29658-18
Servitut: Servitut

Dato/løbenummer: 20120612-1003616685
Servitut: Servitut

Dato/løbenummer: 19810714-16190-18
Servitut: Servitut

Dato/løbenummer: 19850412-11989-18
Servitut: Servitut

Ejendom:

Adresse: Den Lille Gade 20
2680 Solrød Strand
Landsejerlav: Solrød By, Solrød
Matrikelnummer: 0019a

Status:

Tinglyst

Tinglysningsdato:

02.03.2019 19:08:30

Dokumenttype:

Påtegning

Dato/løbenummer:

16.04.2013-1004500779

Anmærkninger:

Dato/løbenummer: 19701128-20155-18
Servitut: Servitut

Dato/løbenummer: 19771125-47418-18
Servitut: Servitut

Dato/løbenummer: 19810714-16190-18
Servitut: Servitut

Dato/løbenummer: 19850412-11989-18
Servitut: Servitut

Dato/løbenummer: 20120612-1003616685
Servitut: Servitut

Ejendom:

Landsejerlav: Solrød By, Solrød
Matrikelnummer: 0001a

Status:

Tinglyst

Tinglysningsdato:

02.03.2019 19:08:30

Dokumenttype:

Påtegning

Dato/løbenummer:

16.04.2013-1004500779

Anmærkninger:

Dato/løbenummer:
Servitut:

19330508-668-18
Servitut

Dato/løbenummer:
Servitut:

20010425-19112-18
Servitut

Dato/løbenummer:
Servitut:

20120612-1003616685
Servitut

Dato/løbenummer:
Servitut:

19750310-6320-18
Servitut

Dato/løbenummer:
Servitut:

19771125-47418-18
Servitut

Dato/løbenummer:
Servitut:

19810714-16190-18
Servitut

Dato/løbenummer:
Servitut:

19850412-11989-18
Servitut

Ejendom:

Adresse:

Solrød Byvej 3
2680 Solrød Strand

Landsejerlav:

Solrød By, Solrød

Matrikelnummer:

0001c

Status:

Tinglyst

Tinglysningsdato:

02.03.2019 19:08:30

Dokumenttype:

Påtegning

Dato/løbenummer:

16.04.2013-1004500779

Anmærkninger:

Dato/løbenummer: 19330508-668-18
Servitut: Servitut

Dato/løbenummer: 19701128-20155-18
Servitut: Servitut

Dato/løbenummer: 19750310-6326-18
Servitut: Servitut

Dato/løbenummer: 19810714-16190-18
Servitut: Servitut

Ejendom:

Landsejerlav: Solrød By, Solrød
Matrikelnummer: 0081b
Landsejerlav: Solrød By, Solrød
Matrikelnummer: 0081f
Landsejerlav: Solrød By, Solrød
Matrikelnummer: 0081g
Landsejerlav: Solrød By, Solrød
Matrikelnummer: 0081c
Landsejerlav: Solrød By, Solrød
Matrikelnummer: 0081a
Landsejerlav: Solrød By, Solrød
Matrikelnummer: 0081d
Landsejerlav: Solrød By, Solrød
Matrikelnummer: 0081e

Status:

Tinglyst

Tinglysningsdato:

02.03.2019 19:08:30

Dokumenttype:

Påtegning

Dato/løbenummer:16.04.2013-1004500779

Ejendom:

Landsejerlav: Solrød By, Solrød
Matrikelnummer: 0019om
Landsejerlav: Solrød By, Solrød
Matrikelnummer: 0019ol
Landsejerlav: Solrød By, Solrød
Matrikelnummer: 0019ok
Landsejerlav: Solrød By, Solrød
Matrikelnummer: 0019oi
Landsejerlav: Solrød By, Solrød
Matrikelnummer: 0019dx
Landsejerlav: Solrød By, Solrød
Matrikelnummer: 0019oh

Status:Tinglyst

Tinglysningsdato:02.03.2019 19:08:30

Dokumenttype:Påtegning

Dato/løbenummer:16.04.2013-1004500779

Anmærkninger:

Dato/løbenummer: 20010425-19112-18
Servitut: Servitut

Dato/løbenummer: 19771125-47418-18
Servitut: Servitut

Dato/løbenummer: 19810714-16190-18
Servitut: Servitut

Ejendom:

Adresse: Langager 8
2680 Solrød Strand
Landsejerlav: Solrød By, Solrød
Matrikelnummer: 0017n

Status:
Tinglyst

Tinglysningsdato:
02.03.2019 19:08:30

Dokumenttype:
Påtegning

Dato/løbenummer:
16.04.2013-1004500779

Anmærkninger:
Dato/løbenummer: 19930413-14762-18
Servitut: Servitut

Dato/løbenummer: 19430727-2967-18
Servitut: Servitut

Dato/løbenummer: 19640320-4798-18
Servitut: Servitut

Dato/løbenummer: 19690820-14928-18
Servitut: Servitut

Dato/løbenummer: 19700421-6379-18
Servitut: Servitut

Dato/løbenummer: 19810714-16190-18
Servitut: Servitut

Ejendom:
Adresse: Højagervænget 21
2680 Solrød Strand
Landsejerlav: Solrød By, Solrød
Matrikelnummer: 0018co
Landsejerlav: Solrød By, Solrød
Matrikelnummer: 0018yp

Status:

Tinglyst

Tinglysningsdato:

02.03.2019 19:08:30

Dokumenttype:

Påtegning

Dato/løbenummer:

16.04.2013-1004500779

Anmærkninger:

Dato/løbenummer: 19330508-668-18

Servitut: Servitut

Dato/løbenummer: 19700421-6379-18

Servitut: Servitut

Dato/løbenummer: 19810714-16190-18

Servitut: Servitut

Ejendom:

Adresse: Åsvej 13
2680 Solrød Strand

Landsejerlav: Jersie By, Jersie

Matrikelnummer: 0007a

Status:

Tinglyst

Tinglysningsdato:

02.03.2019 19:08:30

Dokumenttype:

Påtegning

Dato/løbenummer:

16.04.2013-1004500779

Anmærkninger:

Dato/løbenummer: 19800829-25054-18

Servitut: Servitut

Dato/løbenummer: 19850412-11989-18
Servitut: Servitut

Dato/løbenummer: 19880707-29658-18
Servitut: Servitut

Dato/løbenummer: 20120612-1003616685
Servitut: Servitut

Ejendom:

Adresse: Traneholmvej 3
2680 Solrød Strand
Landsejerlav: Jersie By, Jersie
Matrikelnummer: 0010hi
Landsejerlav: Jersie By, Jersie
Matrikelnummer: 0010a

Status:

Tinglyst

Tinglysningsdato:

02.03.2019 19:08:30

Dokumenttype:

Påtegning

Dato/løbenummer:

16.04.2013-1004500779

Anmærkninger:

Dato/løbenummer: 19800829-25054-18
Servitut: Servitut

Dato/løbenummer: 19850412-11989-18
Servitut: Servitut

Ejendom:

Adresse: Åsager 3
2680 Solrød Strand
Landsejerlav: Jersie By, Jersie
Matrikelnummer: 0011f

Status:

Tinglyst

Tinglysningsdato:

02.03.2019 19:08:30

Dokumenttype:

Påtegning

Dato/løbenummer:

16.04.2013-1004500779

Anmærkninger:

Dato/løbenummer: 19800211-4703-18
Servitut: Servitut

Dato/løbenummer: 19800829-0002505418
Servitut: Servitut

Dato/løbenummer: 19850412-11989-18
Servitut: Servitut

Ejendom:

Adresse: Åsager 6
2680 Solrød Strand
Landsejerlav: Jersie By, Jersie
Matrikelnummer: 0014f

Status:

Tinglyst

Tinglysningsdato:

02.03.2019 19:08:30

Dokumenttype:

Påtegning

Dato/løbenummer:

16.04.2013-1004500779

Anmærkninger:

Dato/løbenummer: 19800829-25054-18
Servitut: Servitut

Ejendom:

Landsejerlav: Jersie By, Jersie
Matrikelnummer: 0022d
Landsejerlav: Jersie By, Jersie
Matrikelnummer: 0022ah

Status:

Tinglyst

Tinglysningsdato:

02.03.2019 19:08:30

Dokumenttype:

Påtegning

Dato/løbenummer:

16.04.2013-1004500779

Anmærkninger:

Dato/løbenummer: 19800211-4703-18
Servitut: Servitut

Ejendom:

Adresse: Nordmarksvej 9
2680 Solrød Strand
Landsejerlav: Jersie By, Jersie
Matrikelnummer: 0008i

Status:

Tinglyst

Tinglysningsdato:

02.03.2019 19:08:30

Dokumenttype:

Påtegning

Dato/løbenummer:

16.04.2013-1004500779

Anmærkninger:

Dato/løbenummer: 19800829-25054-18

Servitut: Servitut

Dato/løbenummer: 19870715-16599-18

Servitut: Servitut

Dato/løbenummer: 19880707-29658-18

Servitut: Servitut

Dato/løbenummer: 19941215-59282-18

Servitut: Servitut

Dato/løbenummer: 20120612-1003616685

Servitut: Servitut

Ejendom:

Adresse: Åsvej 22B
2680 Solrød Strand

Ejendomstype: Grund

Landsejerlav: Jersie By, Jersie

Matrikelnummer: 0005h

Status:

Tinglyst

Tinglysningsdato:

02.03.2019 19:08:30

Dokumenttype:

Påtegning

Dato/løbenummer:

16.04.2013-1004500779

Anmærkninger:

Dato/løbenummer: 19510313-10610-18

Servitut: Servitut

Dato/løbenummer: 19510818-3680-18
Servitut: Servitut

Dato/løbenummer: 19800211-4703-18
Servitut: Servitut

Dato/løbenummer: 19800211-94703-18
Servitut: Servitut

Dato/løbenummer: 19800829-25054-18
Servitut: Servitut

Dato/løbenummer: 19800829-902505-18
Servitut: Servitut

Dato/løbenummer: 19840525-14923-18
Servitut: Servitut

Ejendom:

Landsejerlav: Jersie By, Jersie
Matrikelnummer: 0010hq
Landsejerlav: Jersie By, Jersie
Matrikelnummer: 0010hf
Landsejerlav: Jersie By, Jersie
Matrikelnummer: 0010hp
Landsejerlav: Jersie By, Jersie
Matrikelnummer: 0010hs

Status:

Tinglyst

Tinglysningsdato:

02.03.2019 19:08:30

Dokumenttype:

Påtegning

Dato/løbenummer:

16.04.2013-1004500779

Anmærkninger:

Dato/løbenummer: 19800829-25054-18
Servitut: Servitut

Ejendom:

Adresse: Åsvej 14
2680 Solrød Strand
Landsejerlav: Jersie By, Jersie
Matrikelnummer: 0014fz
Landsejerlav: Jersie By, Jersie
Matrikelnummer: 0006at
Landsejerlav: Jersie By, Jersie
Matrikelnummer: 0006as
Landsejerlav: Jersie By, Jersie
Matrikelnummer: 0006a
Landsejerlav: Jersie By, Jersie
Matrikelnummer: 0014gæ
Landsejerlav: Jersie By, Jersie
Matrikelnummer: 0006au

Status:

Tinglyst

Tinglysningsdato:

02.03.2019 19:08:30

Dokumenttype:

Påtegning

Dato/løbenummer:

16.04.2013-1004500779

Anmærkninger:

Dato/løbenummer: 19730522-11984-18
Servitut: Servitut

Dato/løbenummer: 19800211-4823-18
Servitut: Servitut

Dato/løbenummer: 19800829-25054-18
Servitut: Servitut

Dato/løbenummer: 19870715-16599-18
Servitut: Servitut

Dato/løbenummer: 19880707-29658-18
Servitut: Servitut

Dato/løbenummer: 20120612-1003616685
Servitut: Servitut

Dato/løbenummer: 18870811-901708-18

Servitut: Servitut
Dato/løbnummer: 19171019-901709-18
Servitut: Servitut
Dato/løbnummer: 19730413-9128-18
Servitut: Servitut

Ejendom:
Adresse: Engstrupvej 20
2680 Solrød Strand
Landsejerlav: Karlstrup By, Karlstrup
Matrikelnummer: 0017h

Status:
Tinglyst

Tinglysningsdato:
02.03.2019 19:08:30

Dokumenttype:
Påtegning

Dato/løbnummer:
16.04.2013-1004500779

Ejendom:
Adresse: Tåstrupvej 201
2680 Solrød Strand
Landsejerlav: Jersie By, Jersie
Matrikelnummer: 0019v

Status:
Tinglyst

Tinglysningsdato:
02.03.2019 19:08:30

Dokumenttype:
Påtegning

Dato/løbenummer:

16.04.2013-1004500779

Anmærkninger:

Dato/løbenummer: 19510313-10610-18
Servitut: Servitut

Dato/løbenummer: 19840525-14923-18
Servitut: Servitut

Dato/løbenummer: 20040129-9104-18
Servitut: Servitut

Ejendom:

Adresse: Engstrupvej 12
2680 Solrød Strand
Landsejerlav: Karlstrup By, Karlstrup
Matrikelnummer: 0007q

Status:

Tinglyst

Tinglysningsdato:

02.03.2019 19:08:30

Dokumenttype:

Påtegning

Dato/løbenummer:

16.04.2013-1004500779

Anmærkninger:

Dato/løbenummer: 19680731-901786-18
Servitut: Servitut

Ejendom:

Adresse: Åsvej 26B
2680 Solrød Strand
Ejendomstype: Grund

Landsejerlav: Jersie By, Jersie
Matrikelnummer: 0003

Status:
Tinglyst

Tinglysningsdato:
02.03.2019 19:08:30

Dokumenttype:
Påtegning

Dato/løbenummer:
16.04.2013-1004500779

Anmærkninger:
Dato/løbenummer: 19800829-25054-18
Servitut: Servitut

Dato/løbenummer: 19870715-16599-18
Servitut: Servitut

Dato/løbenummer: 19880707-29658-18
Servitut: Servitut

Ejendom:
Landsejerlav: Karlstrup By, Karlstrup
Matrikelnummer: 0007s

Status:
Tinglyst

Tinglysningsdato:
02.03.2019 19:08:30

Dokumenttype:
Påtegning

Dato/løbenummer:
16.04.2013-1004500779

Ejendom:

Adresse: Engstrupvej 14
2680 Solrød Strand
Landsejerlav: Karlstrup By, Karlstrup
Matrikelnummer: 0007ab

Status:

Tinglyst

Tinglysningsdato:

02.03.2019 19:08:30

Dokumenttype:

Påtegning

Dato/løbenummer:

16.04.2013-1004500779

Ejendom:

Adresse: Holmevej 9
2680 Solrød Strand
Landsejerlav: Karlstrup By, Karlstrup
Matrikelnummer: 0007t

Status:

Tinglyst

Tinglysningsdato:

02.03.2019 19:08:30

Dokumenttype:

Påtegning

Dato/løbenummer:

16.04.2013-1004500779

Ejendom:
Adresse: Engstrupvej 8
2680 Solrød Strand
Landsejerlav: Karlstrup By, Karlstrup
Matrikelnummer: 0007x

Status:
Tinglyst

Tinglysningsdato:
02.03.2019 19:08:30

Dokumenttype:
Påtegning

Dato/løbenummer:
16.04.2013-1004500779

Anmærkninger:
Dato/løbenummer: 19491004-5216-18
Servitut: Servitut

Dato/løbenummer: 19730613-901797-18
Servitut: Servitut

Ejendom:
Adresse: Engstrupvej 6
2680 Solrød Strand
Landsejerlav: Karlstrup By, Karlstrup
Matrikelnummer: 0007v

Status:
Tinglyst

Tinglysningsdato:
02.03.2019 19:08:30

Dokumenttype:
Påtegning

Dato/løbenummer:
16.04.2013-1004500779

Ejendom:

Adresse: Engstrupvej 10
2680 Solrød Strand
Landsejerlav: Karlstrup By, Karlstrup
Matrikelnummer: 0007aa

Status:

Tinglyst

Tinglysningsdato:

02.03.2019 19:08:30

Dokumenttype:

Påtegning

Dato/løbenummer:

16.04.2013-1004500779

Ejendom:

Adresse: Engstrupvej 4B
2680 Solrød Strand
Landsejerlav: Karlstrup By, Karlstrup
Matrikelnummer: 0007p

Status:

Tinglyst

Tinglysningsdato:

02.03.2019 19:08:30

Dokumenttype:

Påtegning

Dato/løbenummer:

16.04.2013-1004500779

Anmærkninger:

Dato/løbenummer: 19780724-26362-18
Servitut: Servitut

Ejendom:

Adresse: Karlstrup Strandvej 3
2680 Solrød Strand
Landsejerlav: Karlstrup By, Karlstrup
Matrikelnummer: 0038c
Landsejerlav: Karlstrup By, Karlstrup
Matrikelnummer: 0038kc

Status:

Tinglyst

Tinglysningsdato:

02.03.2019 19:08:30

Dokumenttype:

Påtegning

Dato/løbenummer:

16.04.2013-1004500779

Anmærkninger:

Dato/løbenummer: 19321110-2710-18
Servitut: Servitut

Dato/løbenummer: 19550611-5301-18
Servitut: Servitut

Dato/løbenummer: 19651125-27849-18
Servitut: Servitut

Dato/løbenummer: 19980206-8432-18
Servitut: Servitut

Dato/løbenummer: 19990106-558-18
Servitut: Servitut

Ejendom:

Adresse: Solrød Byvej 3A
2680 Solrød Strand

Landsejerlav: Solrød By, Solrød
Matrikelnummer: 0001cs

Status:

Tinglyst

Tinglysningsdato:

02.03.2019 19:08:30

Dokumenttype:

Påtegning

Dato/løbenummer:

16.04.2013-1004500779

Anmærkninger:

Dato/løbenummer: 19330508-668-18
Servitut: Servitut

Ejendom:

Adresse: Solrød Byvej 3P
2680 Solrød Strand
Landsejerlav: Solrød By, Solrød
Matrikelnummer: 0001ck

Status:

Tinglyst

Tinglysningsdato:

02.03.2019 19:08:30

Dokumenttype:

Påtegning

Dato/løbenummer:

16.04.2013-1004500779

Ejendom:

Adresse: Solrød Byvej 3L
2680 Solrød Strand
Landsejerlav: Solrød By, Solrød
Matrikelnummer: 0001cg

Status:
Tinglyst

Tinglysningsdato:
02.03.2019 19:08:30

Dokumenttype:
Påtegning

Dato/løbenummer:
16.04.2013-1004500779

Ejendom:
Adresse: Solrød Byvej 3M
2680 Solrød Strand
Landsejerlav: Solrød By, Solrød
Matrikelnummer: 0001ch

Status:
Tinglyst

Tinglysningsdato:
02.03.2019 19:08:30

Dokumenttype:
Påtegning

Dato/løbenummer:
16.04.2013-1004500779

Ejendom:
Landsejerlav: Karlstrup By, Karlstrup
Matrikelnummer: 0038kb
Landsejerlav: Karlstrup By, Karlstrup

Matrikelnummer: 0038ka
Landsejerlav: Karlstrup By, Karlstrup
Matrikelnummer: 0038a

Status:
Tinglyst

Tinglysningsdato:
02.03.2019 19:08:30

Dokumenttype:
Påtegning

Dato/løbenummer:
16.04.2013-1004500779

Anmærkninger:
Dato/løbenummer: 19500502-849-18
Servitut: Servitut

Ejendom:
Landsejerlav: Karlstrup By, Karlstrup
Matrikelnummer: 0016o

Status:
Tinglyst

Tinglysningsdato:
02.03.2019 19:08:30

Dokumenttype:
Påtegning

Dato/løbenummer:
16.04.2013-1004500779

Anmærkninger:
Dato/løbenummer: 19741223-30435-18
Servitut: Servitut

Ejendom:

Adresse: Solrød Byvej 3R
2680 Solrød Strand
Landsejerlav: Solrød By, Solrød
Matrikelnummer: 0001cc

Status:

Tinglyst

Tinglysningsdato:

02.03.2019 19:08:30

Dokumenttype:

Påtegning

Dato/løbenummer:

16.04.2013-1004500779

Anmærkninger:

Dato/løbenummer: 19330508-668-18
Servitut: Servitut

Ejendom:

Adresse: Solrød Byvej 3S
2680 Solrød Strand
Landsejerlav: Solrød By, Solrød
Matrikelnummer: 0001cd

Status:

Tinglyst

Tinglysningsdato:

02.03.2019 19:08:30

Dokumenttype:

Påtegning

Dato/løbenummer:

16.04.2013-1004500779

Anmærkninger:

Dato/løbenummer: 19330508-668-18
Servitut: Servitut

Ejendom:

Adresse: Solrød Byvej 3T
2680 Solrød Strand
Landsejerlav: Solrød By, Solrød
Matrikelnummer: 0001ce

Status:

Tinglyst

Tinglysningsdato:

02.03.2019 19:08:30

Dokumenttype:

Påtegning

Dato/løbenummer:

16.04.2013-1004500779

Anmærkninger:

Dato/løbenummer: 19330508-668-18
Servitut: Servitut

Ejendom:

Adresse: Solrød Byvej 3U
2680 Solrød Strand
Landsejerlav: Solrød By, Solrød
Matrikelnummer: 0001cf

Status:

Tinglyst

Tinglysningsdato:

02.03.2019 19:08:30

Dokumenttype:

Påtegning

Dato/løbenummer:

16.04.2013-1004500779

Anmærkninger:

Dato/løbenummer:

19330508-668-18

Servitut:

Servitut

Ejendom:

Adresse:

Solrød Byvej 3N
2680 Solrød Strand

Landsejerlav:

Solrød By, Solrød

Matrikelnummer:

0001ci

Status:

Tinglyst

Tinglysningsdato:

02.03.2019 19:08:30

Dokumenttype:

Påtegning

Dato/løbenummer:

16.04.2013-1004500779

Ejendom:

Adresse:

Solrød Byvej 3H
2680 Solrød Strand

Landsejerlav:

Solrød By, Solrød

Matrikelnummer:

0001cl

Status:

Tinglyst

Tinglysningsdato:

02.03.2019 19:08:30

Dokumenttype:

Påtegning

Dato/løbenummer:

16.04.2013-1004500779

Ejendom:

Adresse: Solrød Byvej 3G
2680 Solrød Strand
Landsejerlav: Solrød By, Solrød
Matrikelnummer: 0001cm

Status:

Tinglyst

Tinglysningsdato:

02.03.2019 19:08:30

Dokumenttype:

Påtegning

Dato/løbenummer:

16.04.2013-1004500779

Ejendom:

Adresse: Solrød Byvej 3B
2680 Solrød Strand
Landsejerlav: Solrød By, Solrød
Matrikelnummer: 0001cr

Status:

Tinglyst

Tinglysningsdato:

02.03.2019 19:08:30

Dokumenttype:

Påtegning

Dato/løbnummer:16.04.2013-1004500779

Ejendom:

Adresse: Solrød Byvej 3E
2680 Solrød Strand
Landsejerlav: Solrød By, Solrød
Matrikelnummer: 0001co

Status:

Tinglyst

Tinglysningsdato:

02.03.2019 19:08:30

Dokumenttype:

Påtegning

Dato/løbnummer:16.04.2013-1004500779

Ejendom:

Adresse: Solrød Byvej 3D
2680 Solrød Strand
Landsejerlav: Solrød By, Solrød
Matrikelnummer: 0001cp

Status:

Tinglyst

Tinglysningsdato:

02.03.2019 19:08:30

Dokumenttype:

Påtegning

Dato/løbenummer:

16.04.2013-1004500779

Ejendom:

Adresse: Solrød Byvej 3C
2680 Solrød Strand
Landsejerlav: Solrød By, Solrød
Matrikelnummer: 0001cq

Status:

Tinglyst

Tinglysningsdato:

02.03.2019 19:08:30

Dokumenttype:

Påtegning

Dato/løbenummer:

16.04.2013-1004500779

Ejendom:

Adresse: Solrød Byvej 3F
2680 Solrød Strand
Landsejerlav: Solrød By, Solrød
Matrikelnummer: 0001cn

Status:

Tinglyst

Tinglysningsdato:

02.03.2019 19:08:30

Dokumenttype:

Påtegning

Dato/løbenummer:

16.04.2013-1004500779

