

Hastruprenden

Længdeprofil 6

Opmåling 2015 ift. regulativ 2016

- Regulativ 2016
- Terræn højre
- Terræn venstre
- Opmålt bund 2015



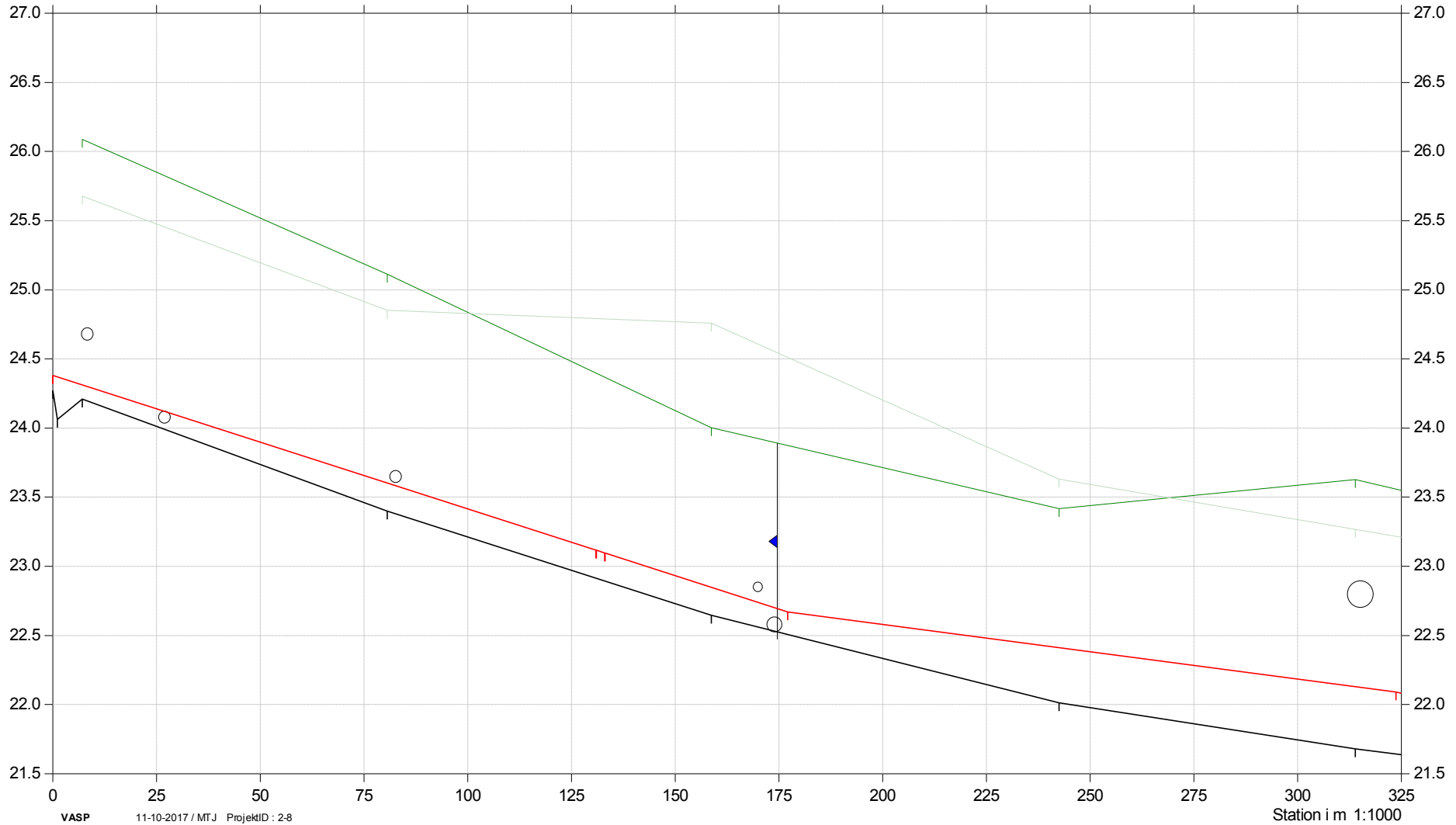
ROSKILDE
KOMMUNE



Greve Kommune



Kote i m DVR90 1:30



Hastruprenden

Længdeprofil 6

Opmåling 2015 ift. regulativ 2016

- Regulativ 2016
- Terræn højre
- Terræn venstre
- Opmålt bund 2015



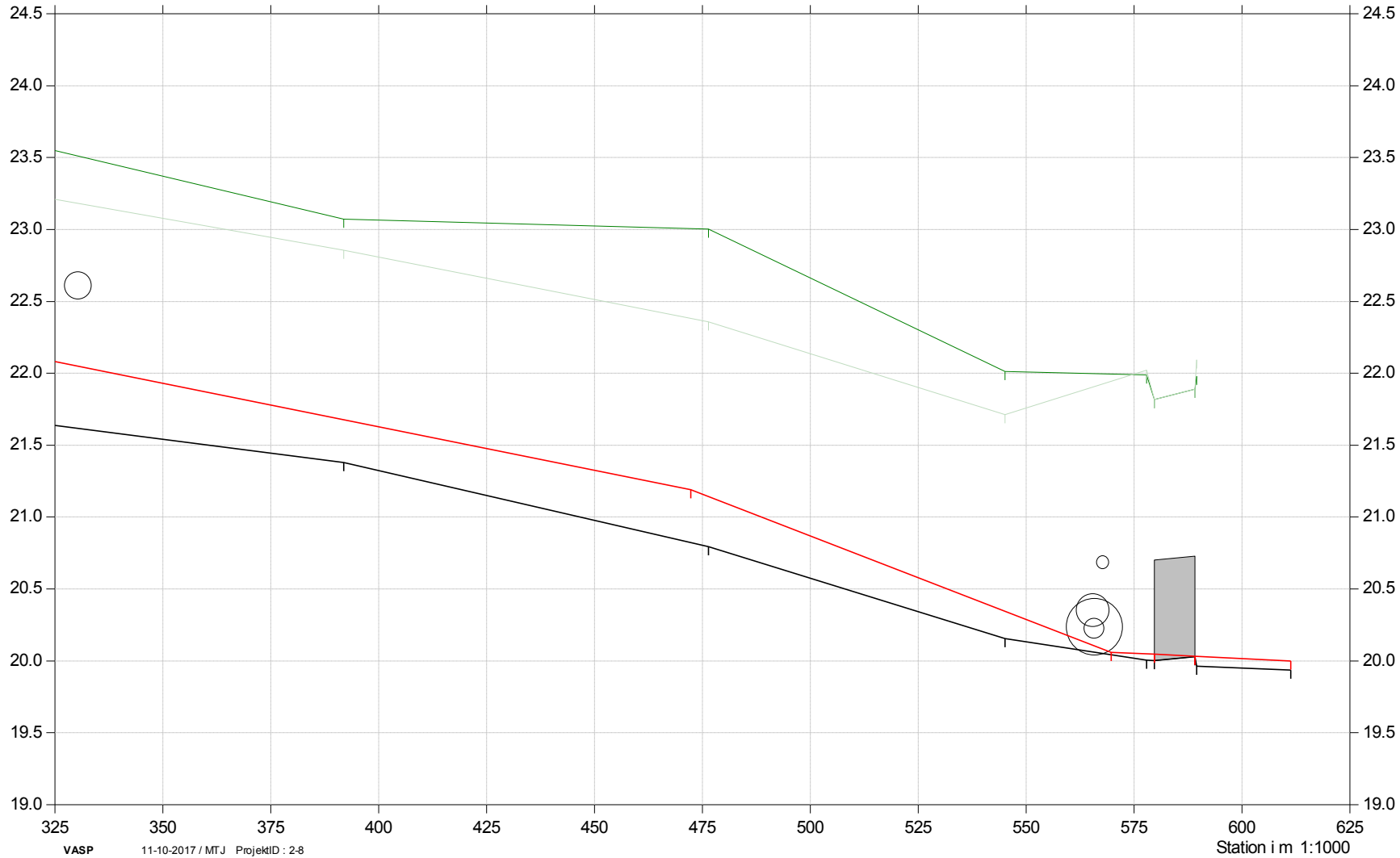
ROSKILDE
KOMMUNE



Greve Kommune



Kote i m DVR90 1:30



Vildmoseløbet

Længdeprofil 6

Opmåling 2016 ift. regulativ 2016

- Regulativ 2016
- Terræn højre
- Terræn venstre
- Opmålt bund 2016



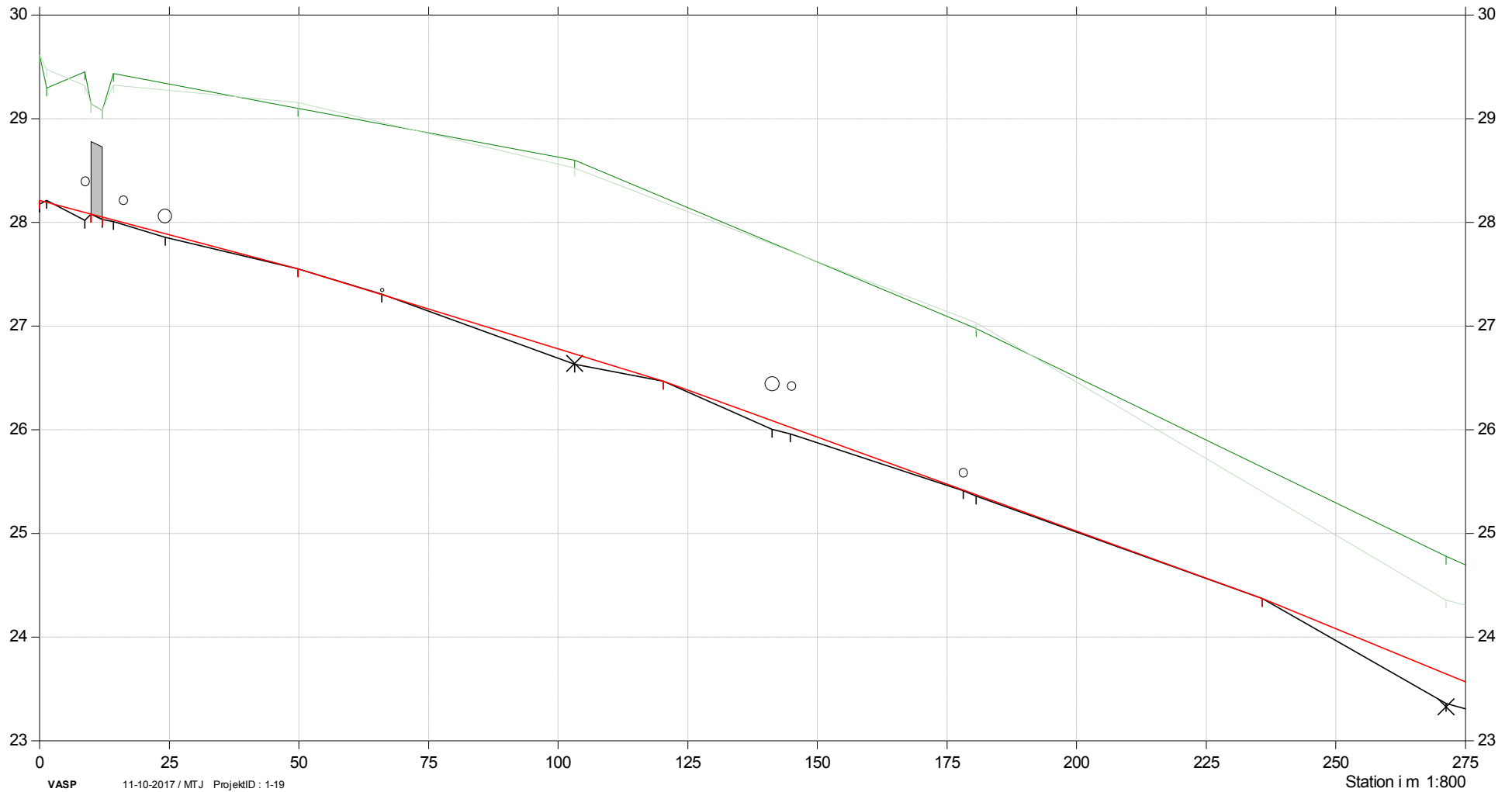
ROSKILDE
KOMMUNE



Greve Kommune



Kote i m DVR90 1:40



Vildmoseløbet

Længdeprofil 6

Opmåling 2016 ift. regulativ 2016

- Regulativ 2016
- Terræn højre
- Terræn venstre
- Opmålt bund 2016



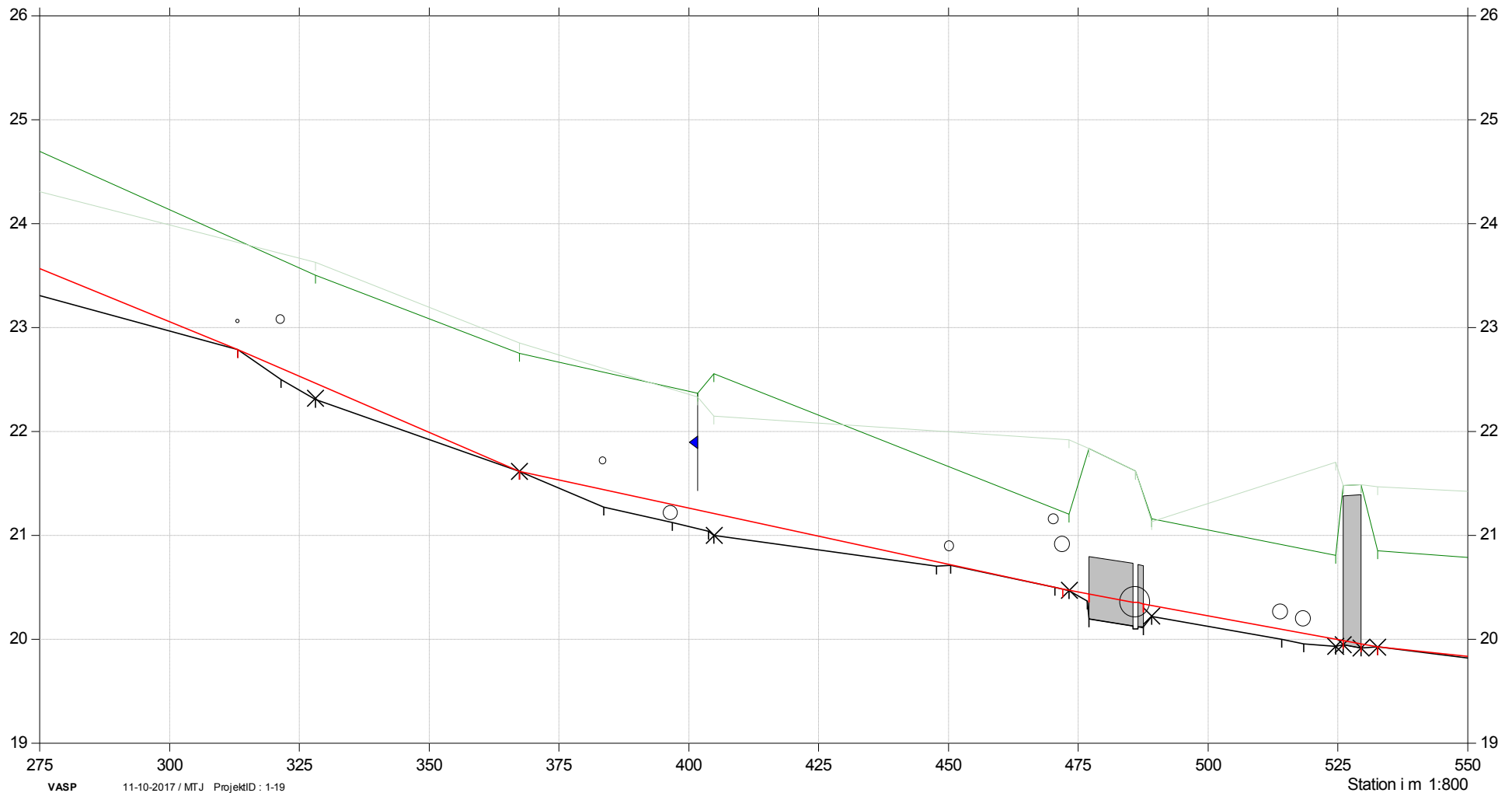
ROSKILDE
KOMMUNE



Greve Kommune



Kote i m DVR90 1:40



Vildmoseløbet

Længdeprofil 6

Opmåling 2016 ift. regulativ 2016

- Regulativ 2016
- Terræn højre
- Terræn venstre
- Opmålt bund 2016



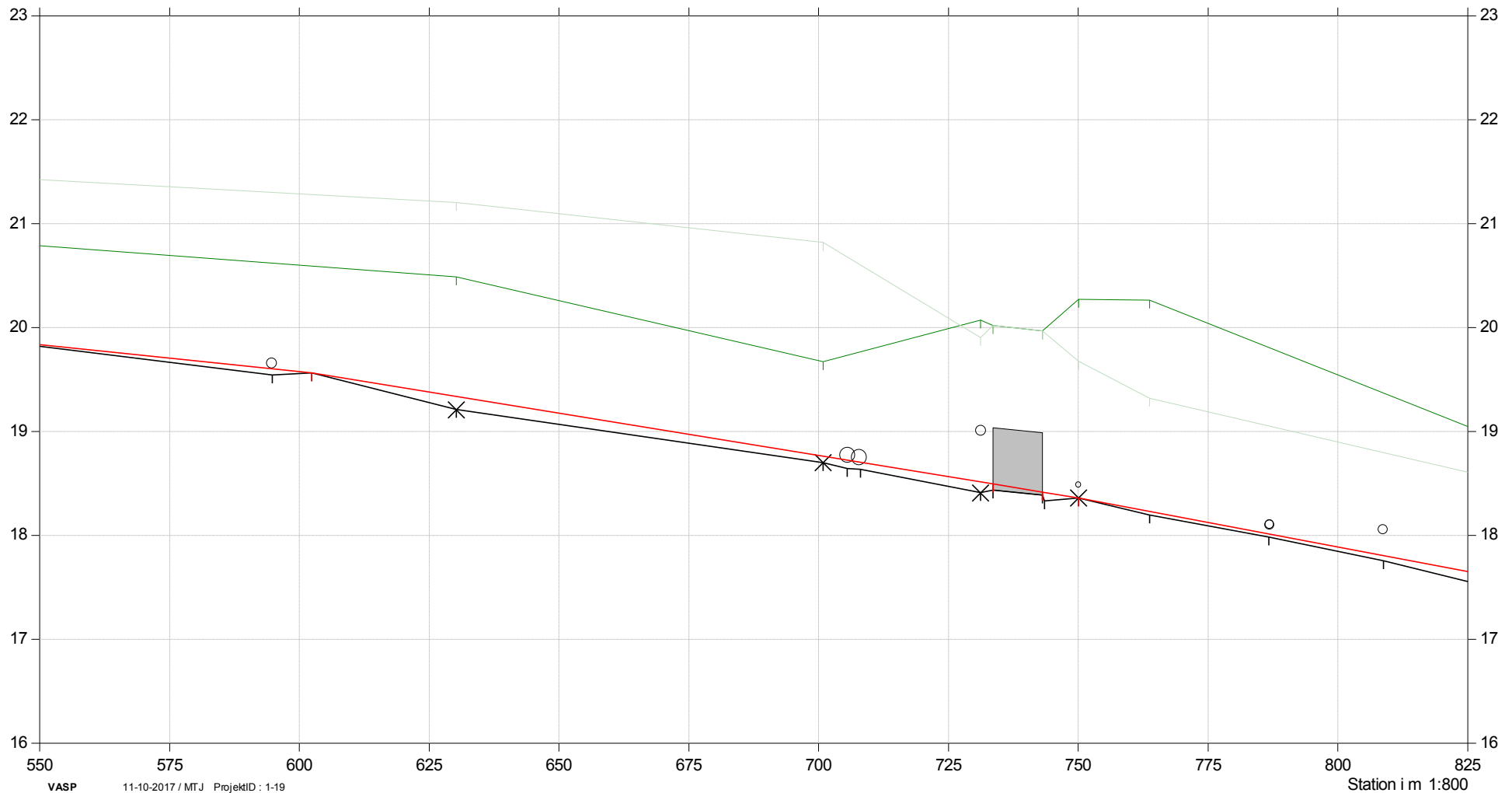
ROSKILDE
KOMMUNE



Greve Kommune



Kote i m DVR90 1:40



Vildmoseløbet

Længdeprofil 6

Opmåling 2016 ift. regulativ 2016

- Regulativ 2016
- Terræn højre
- Terræn venstre
- Opmålt bund 2016



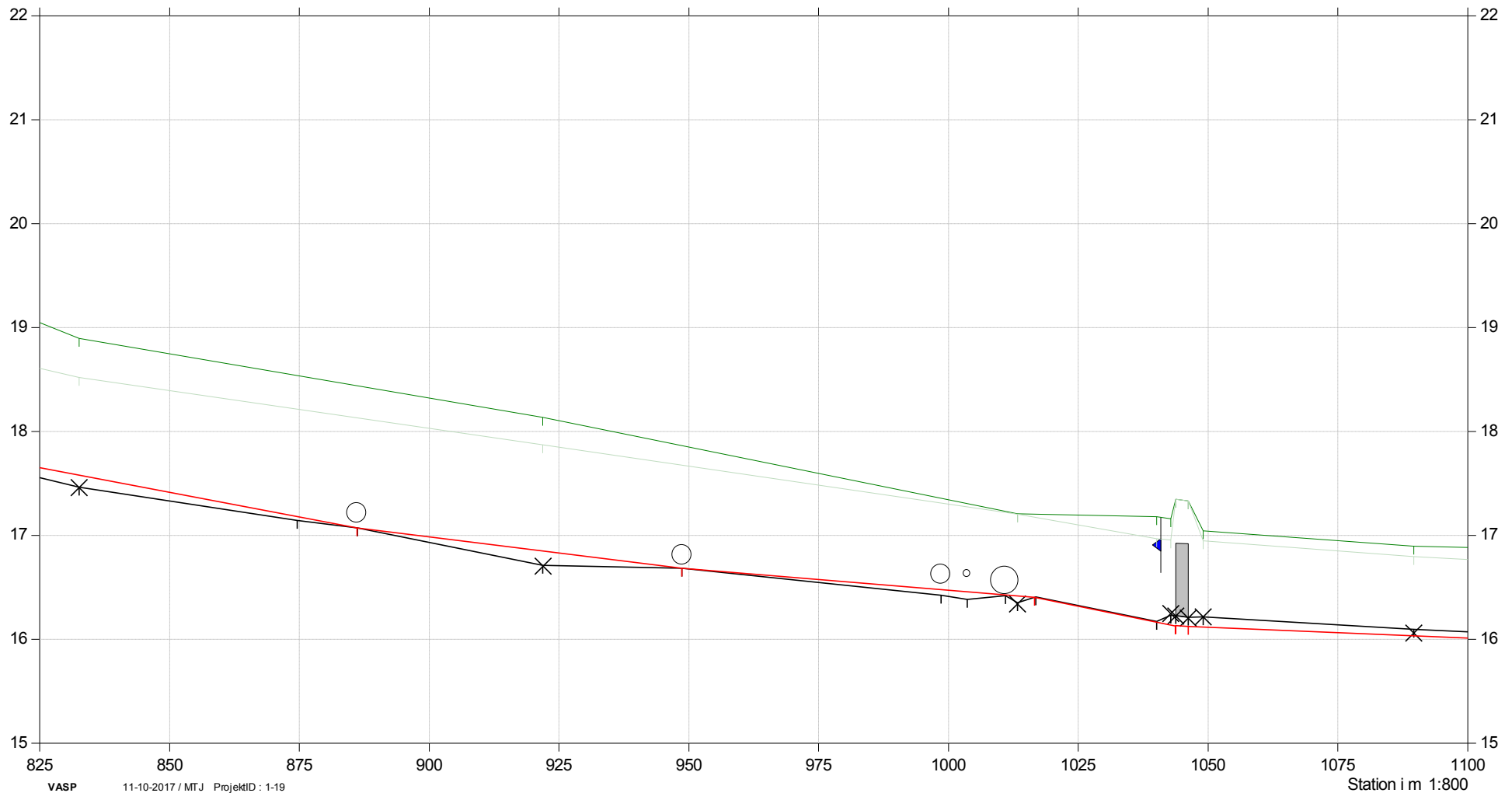
ROSKILDE
KOMMUNE



Greve Kommune



Kote i m DVR90 1:40



Vildmoseløbet

Længdeprofil 6

Opmåling 2016 ift. regulativ 2016

- Regulativ 2016
- Terræn højre
- Terræn venstre
- Opmålt bund 2016



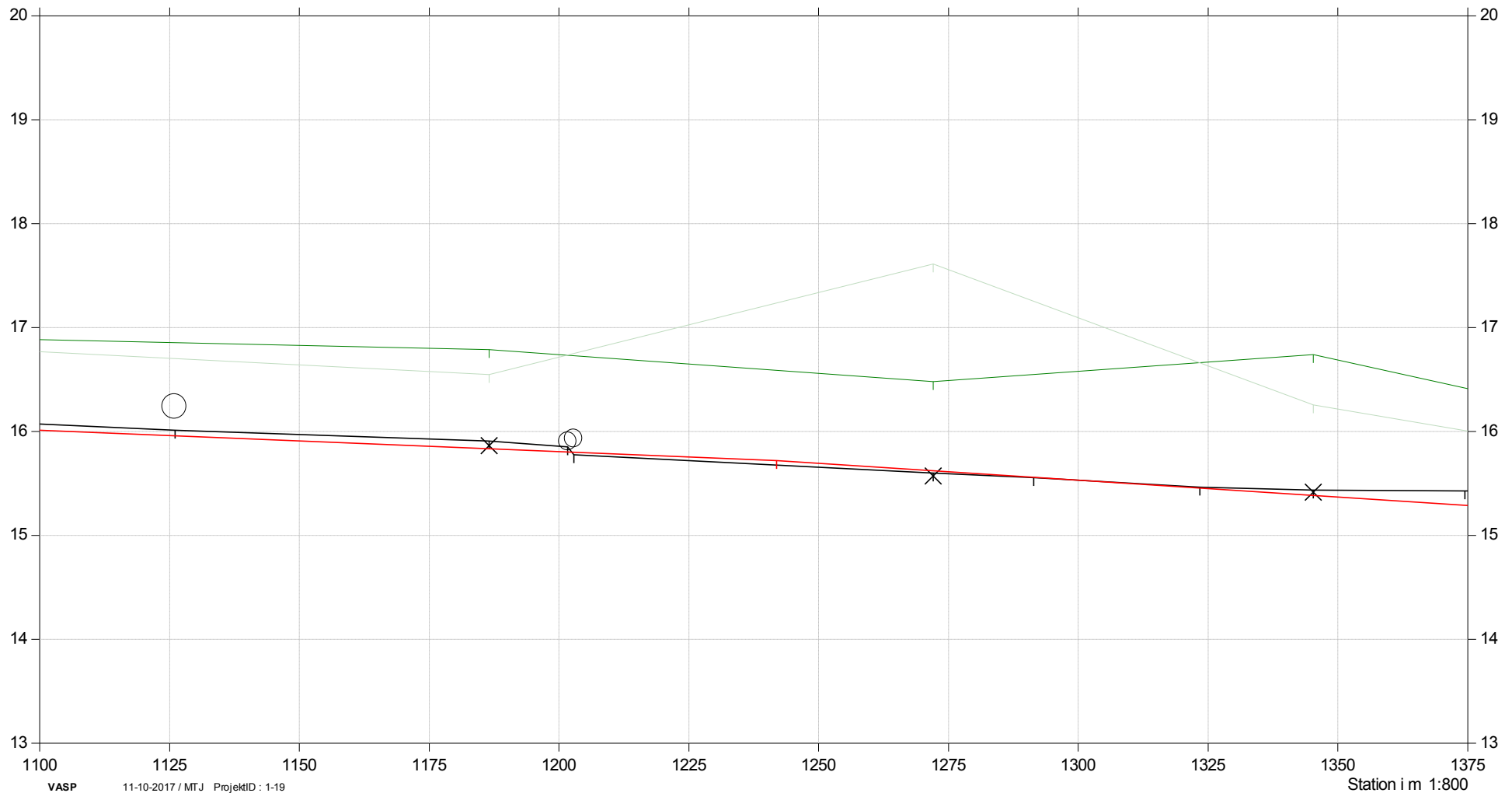
ROSKILDE
KOMMUNE



Greve Kommune



Kote i m DVR90 1:40



Vildmoseløbet

Længdeprofil 6

Opmåling 2016 ift. regulativ 2016

- Regulativ 2016
- Terræn højre
- Terræn venstre
- Opmålt bund 2016



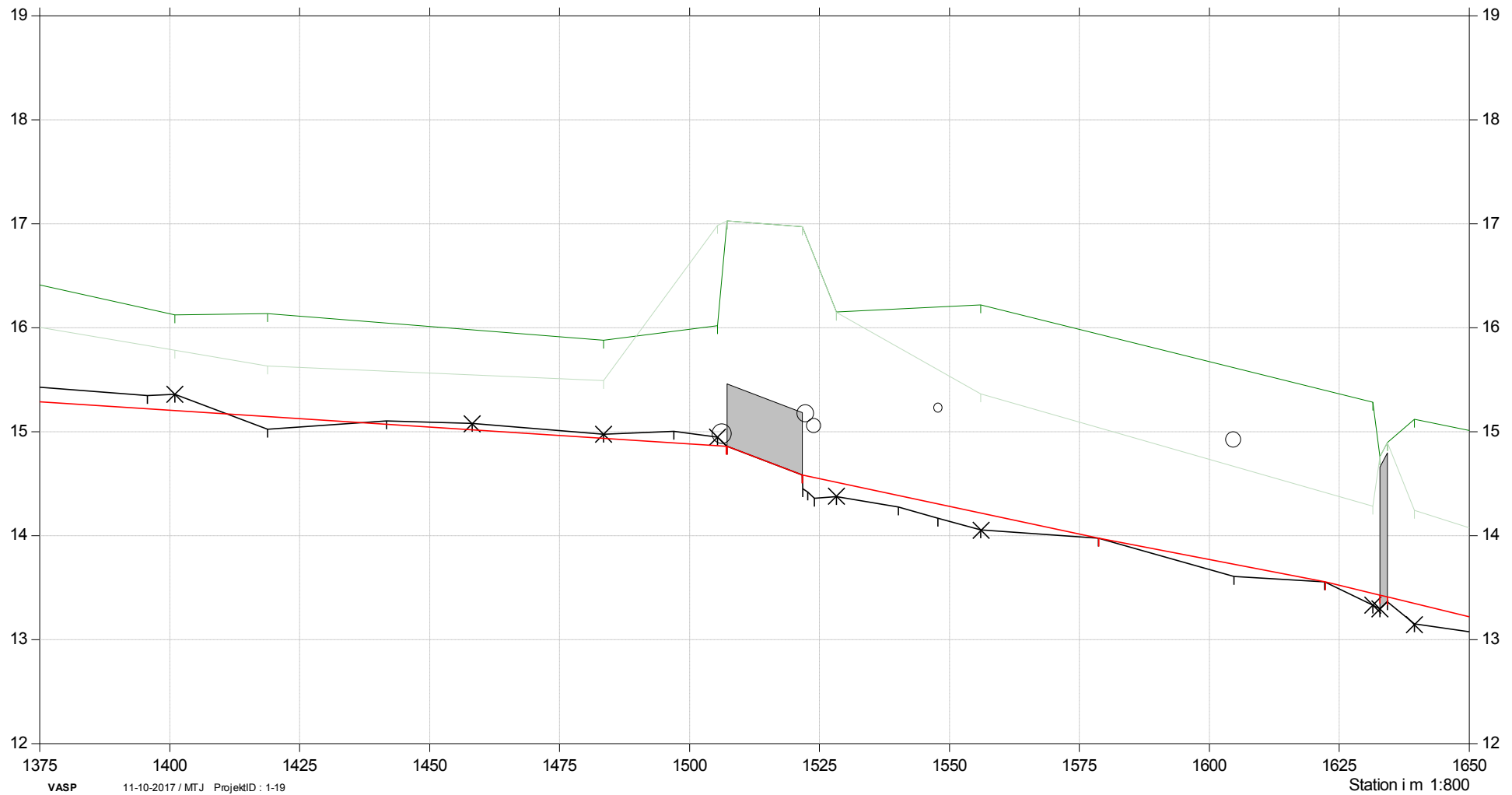
ROSKILDE
KOMMUNE



Greve Kommune



Kote i m DVR90 1:40



Vildmoseløbet

Længdeprofil 6

Opmåling 2016 ift. regulativ 2016

- Regulativ 2016
- Terræn højre
- Terræn venstre
- Opmålt bund 2016



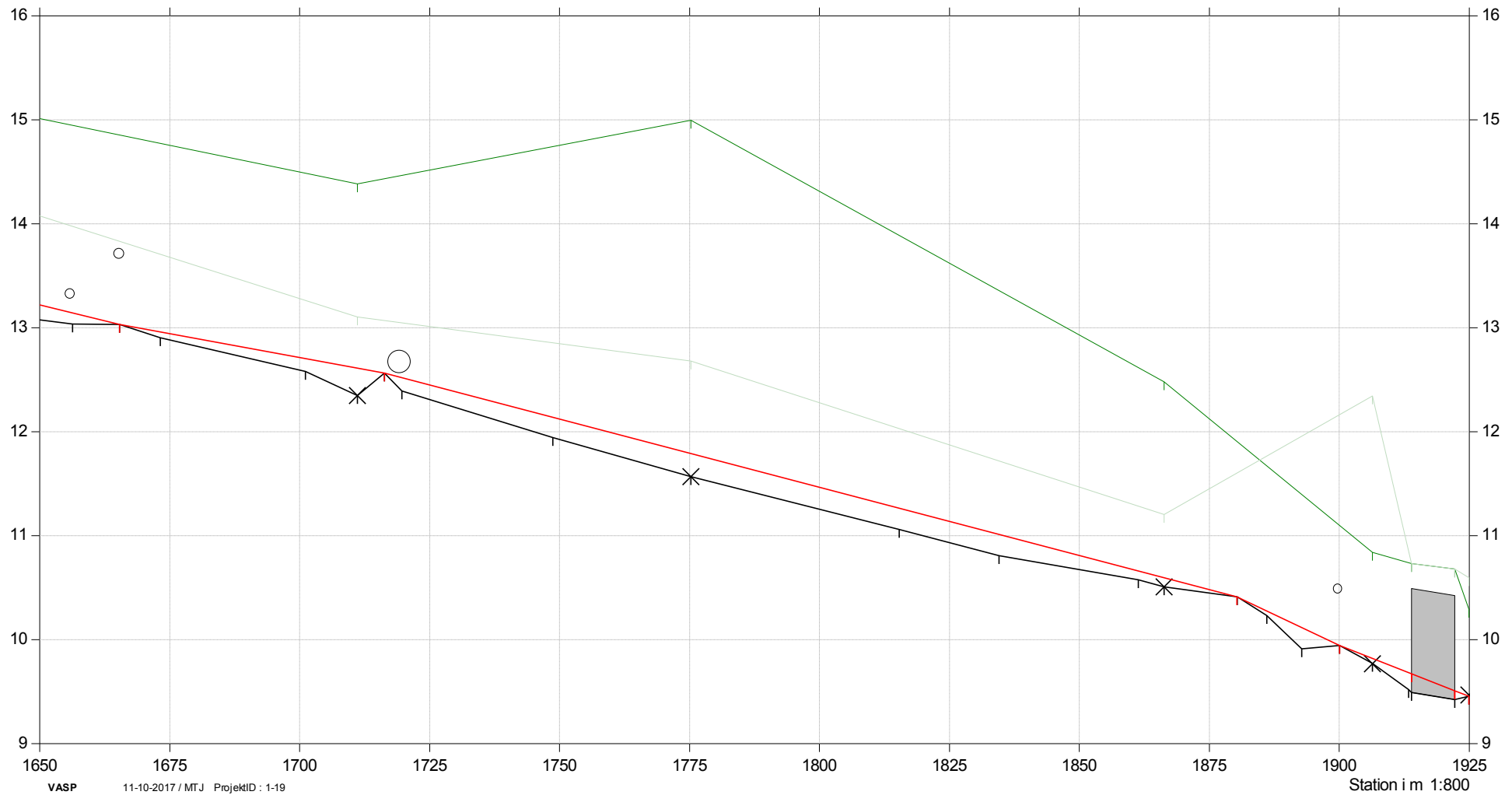
ROSKILDE
KOMMUNE



Greve Kommune



Kote i m DVR90 1:40



Vildmoseløbet

Længdeprofil 6

Opmåling 2016 ift. regulativ 2016

- Regulativ 2016
- Terræn højre
- Terræn venstre
- Opmålt bund 2016



ROSKILDE
KOMMUNE



Greve Kommune



Kote i m DVR90 1:40



Vildmoseløbet

Længdeprofil 6

Opmåling 2016 ift. regulativ 2016

- Regulativ 2016
- Terræn højre
- Terræn venstre
- Opmålt bund 2016



ROSKILDE
KOMMUNE

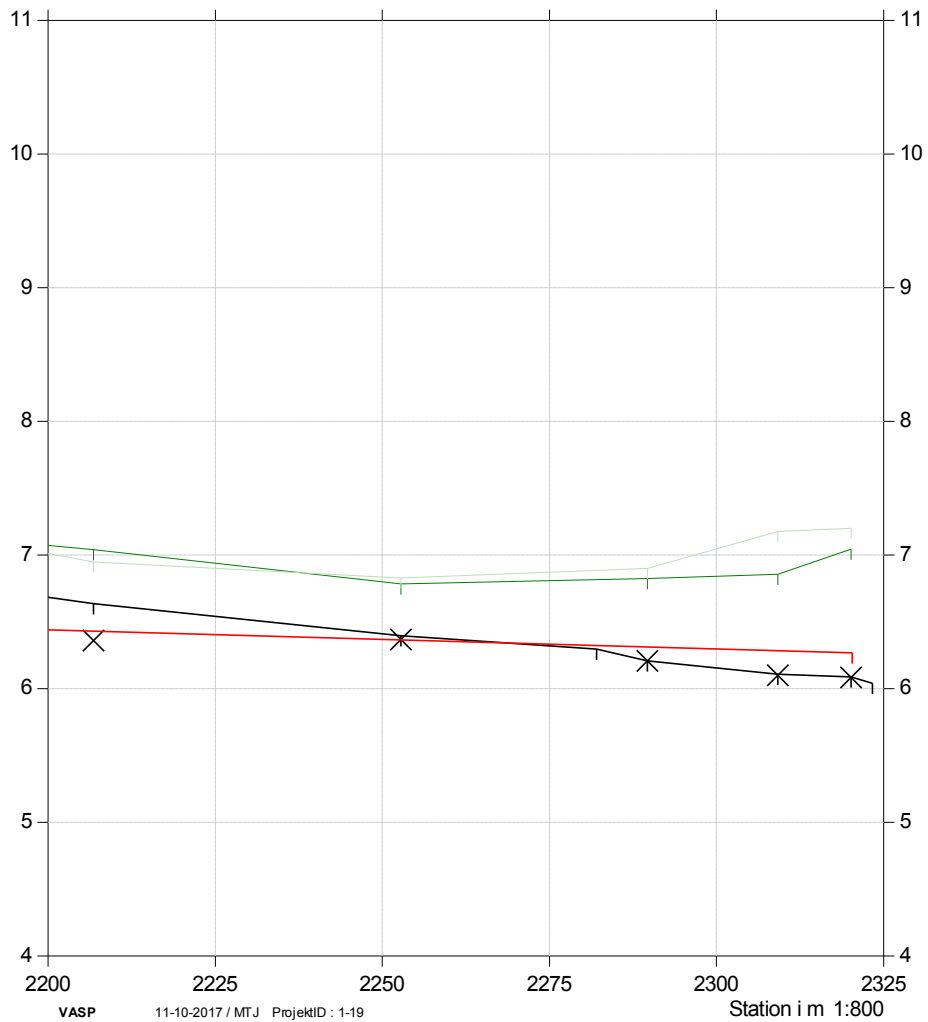


Greve Kommune



SOLRØD KOMMUNE

Kote i m DVR90 1:40



Hulbækken/Karlslunde Bæk

Længdeprofil 6

Opmåling 2016 ift. regulativ 2016

- Regulativ 2016
- Terræn højre
- Terræn venstre
- Opmålt bund 2016



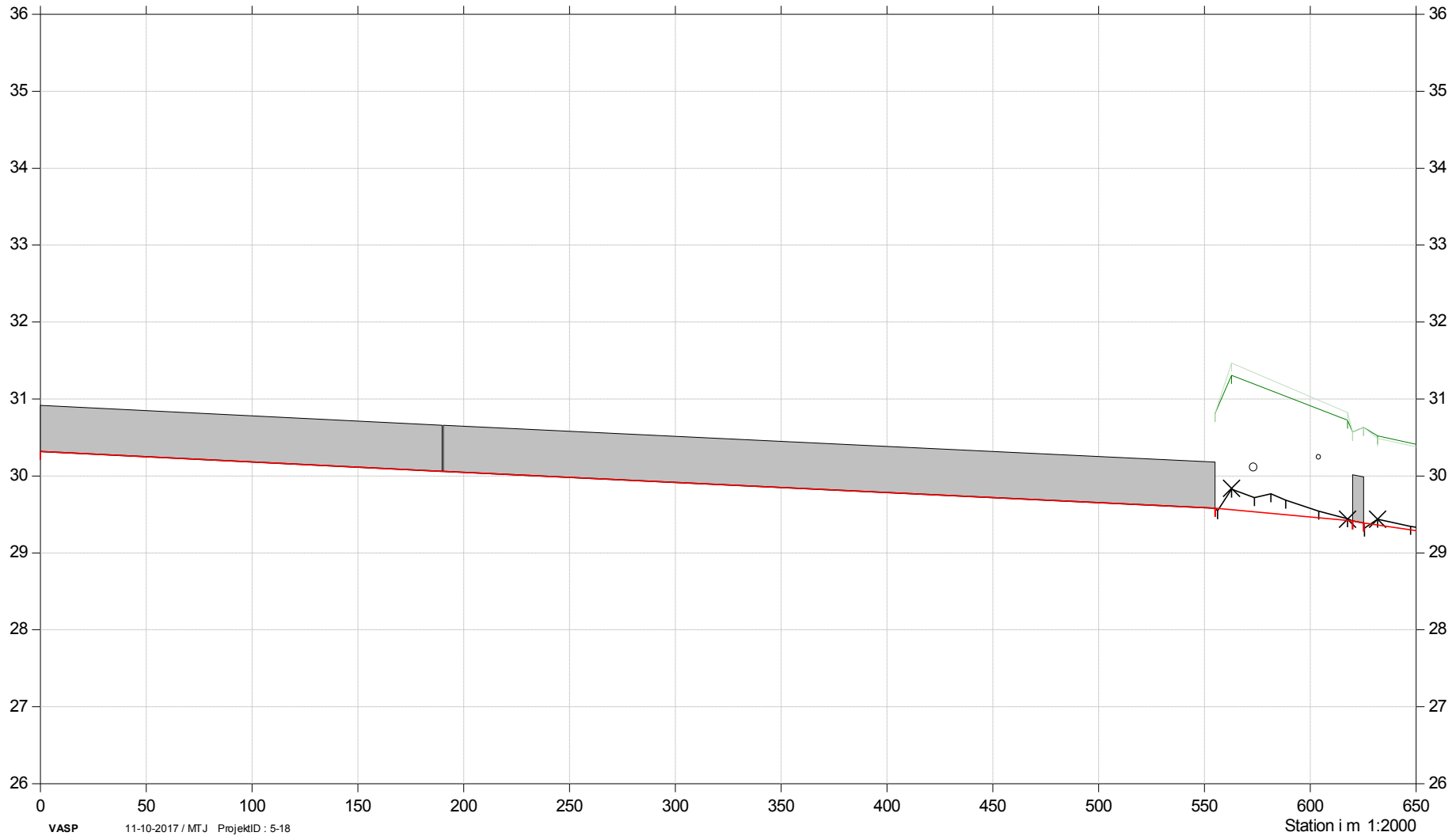
ROSKILDE
KOMMUNE



Greve Kommune



Kote i m DVR90 1:55



Hulbækken/Karlslunde Bæk

Længdeprofil 6

Opmåling 2016 ift. regulativ 2016

- Regulativ 2016
- Terræn højre
- Terræn venstre
- Opmålt bund 2016



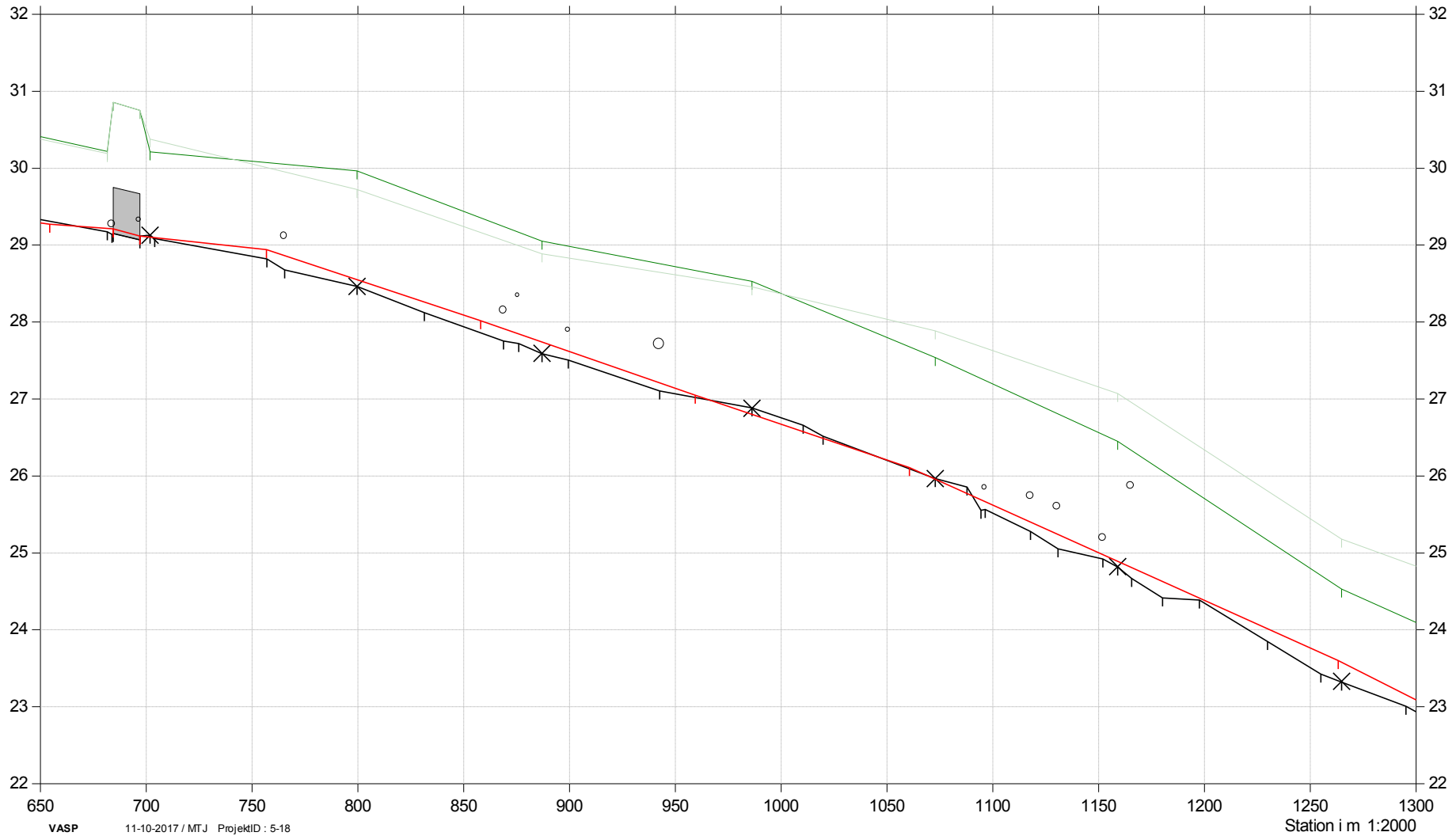
ROSILDE
KOMMUNE



Greve Kommune



Kote i m DVR90 1:55



Hulbækken/Karlsunde Bæk

Længdeprofil 6

Opmåling 2016 ift. regulativ 2016

- Regulativ 2016
- Terræn højre
- Terræn venstre
- Opmålt bund 2016



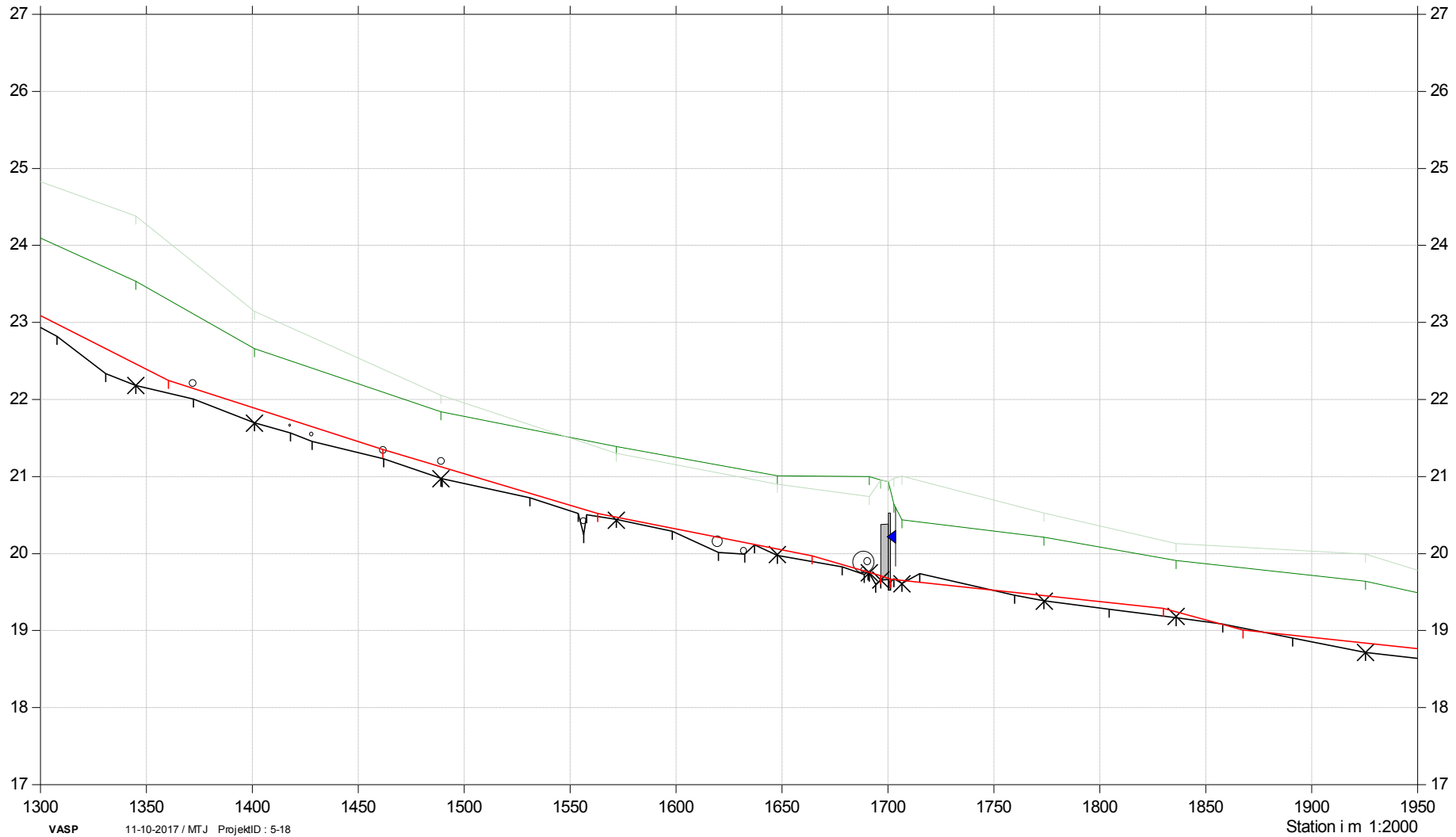
ROSKILDE
KOMMUNE



Greve Kommune



Kote i m DVR90 1:55



Hulbækken/Karlslunde Bæk

Længdeprofil 6

Opmåling 2016 ift. regulativ 2016

- Regulativ 2016
- Terræn højre
- Terræn venstre
- Opmålt bund 2016



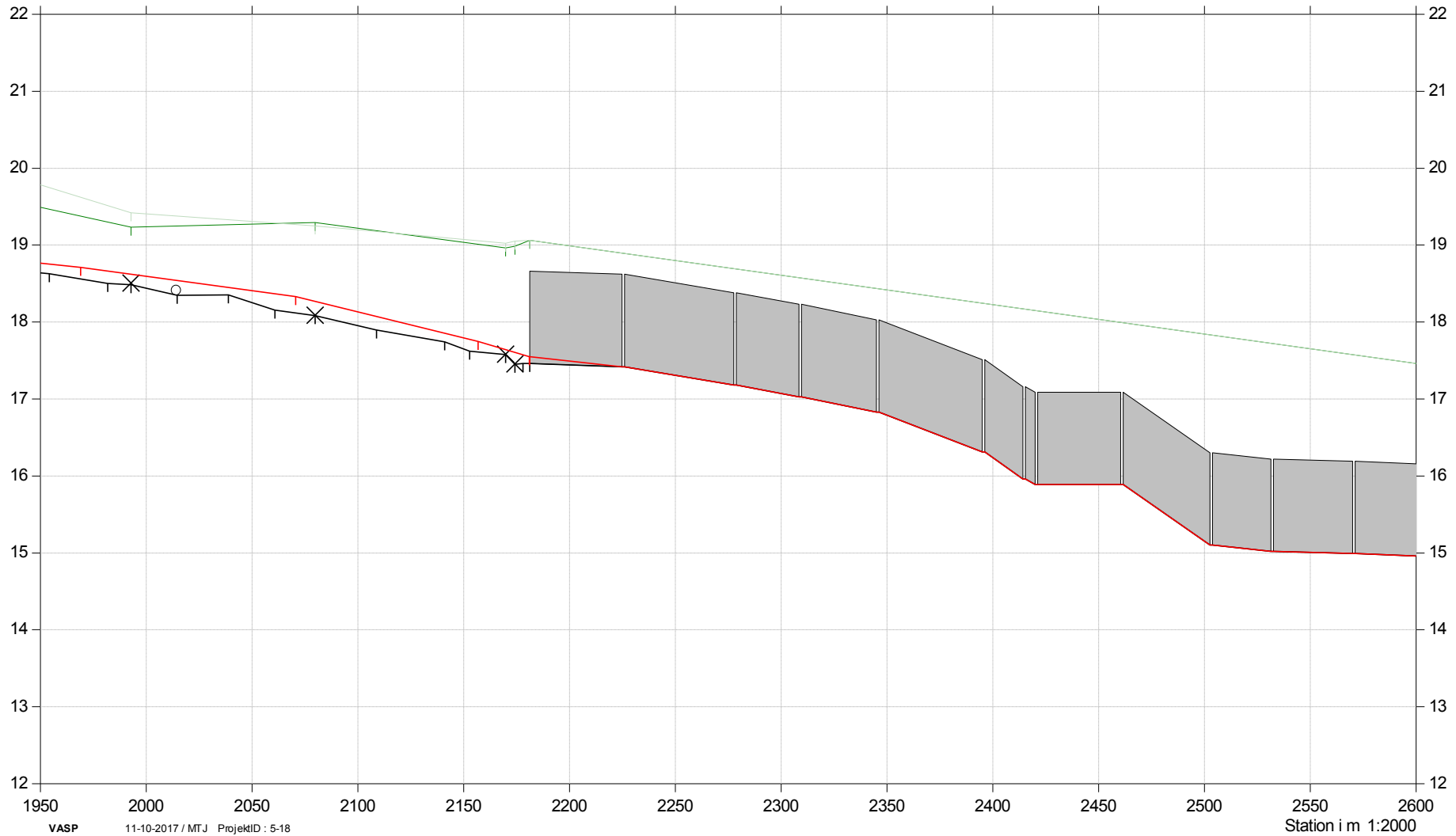
ROSKILDE
KOMMUNE



Greve Kommune



Kote i m DVR90 1:55



Hulbækken/Karlslunde Bæk

Længdeprofil 6

Opmåling 2016 ift. regulativ 2016

- Regulativ 2016
- Terræn højre
- Terræn venstre
- Opmålt bund 2016



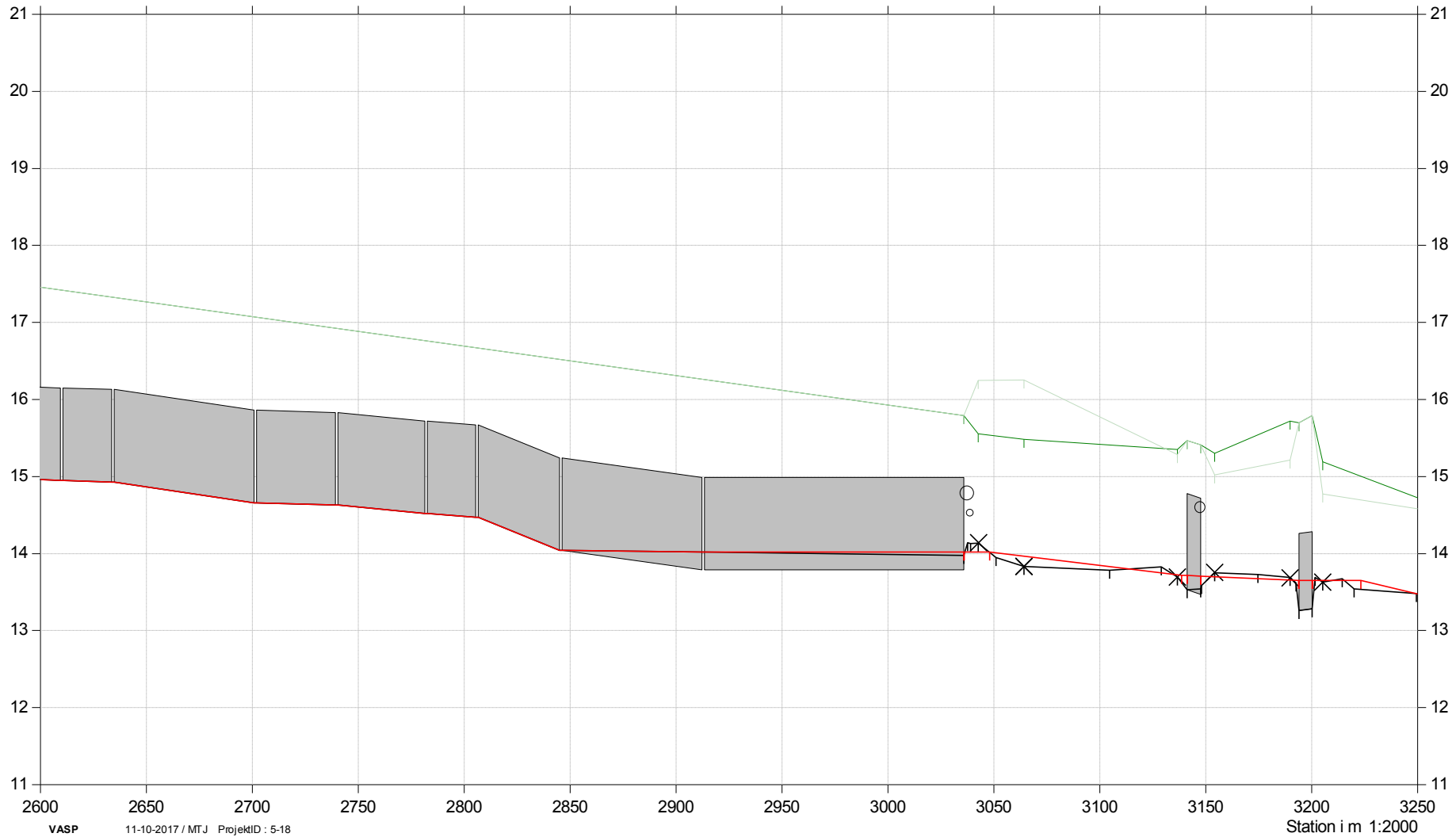
ROSKILDE
KOMMUNE



Greve Kommune



Kote i m DVR90 1:55



Hulbækken/Karlslunde Bæk

Længdeprofil 6

Opmåling 2016 ift. regulativ 2016

- Regulativ 2016
- Terræn højre
- Terræn venstre
- Opmålt bund 2016



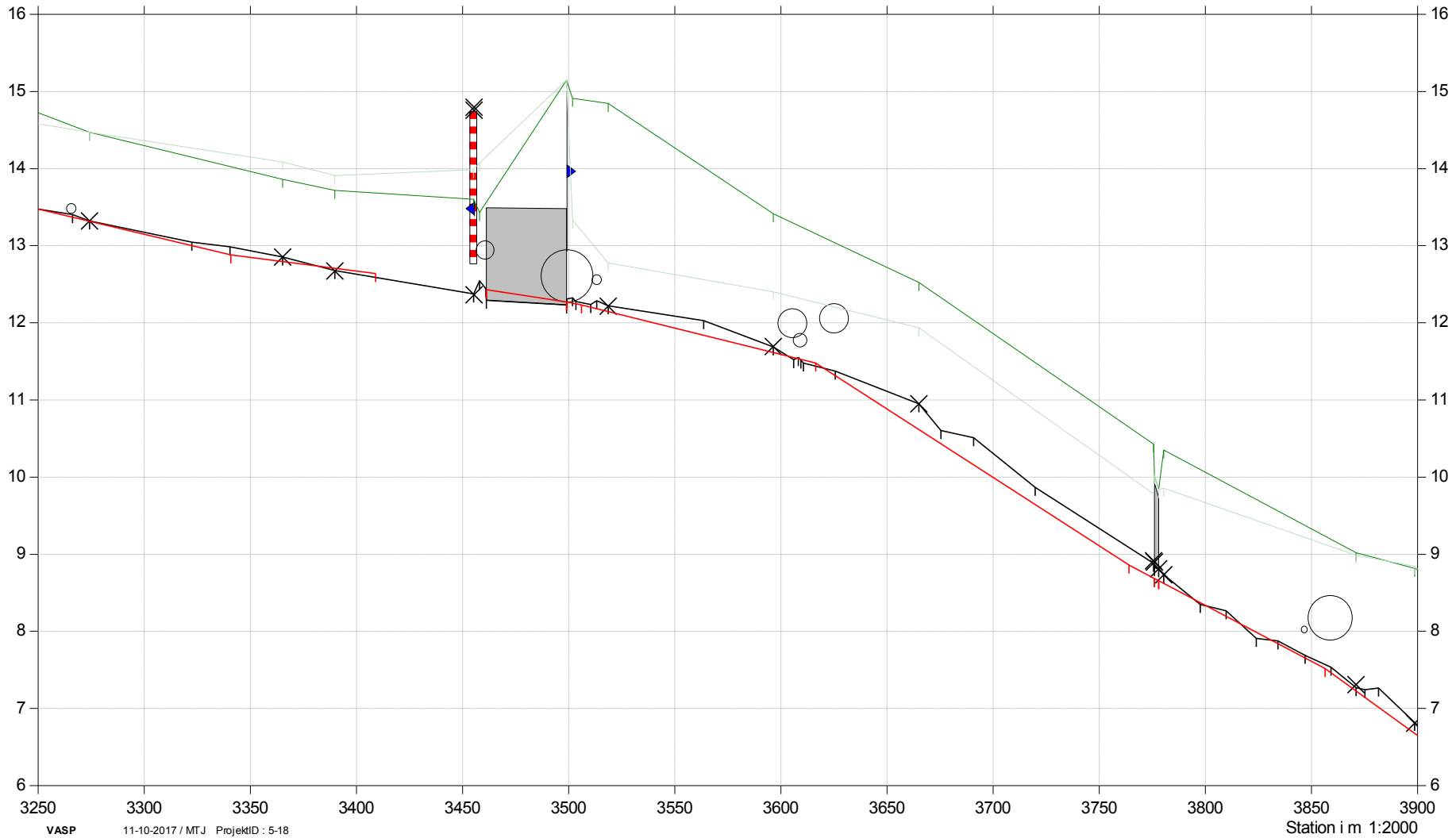
ROSKILDE
KOMMUNE



Greve Kommune



Kote i m DVR90 1:55



Hulbækken/Karlslunde Bæk

Længdeprofil 6

Opmåling 2016 ift. regulativ 2016

- Regulativ 2016
- Terræn højre
- Terræn venstre
- Opmålt bund 2016



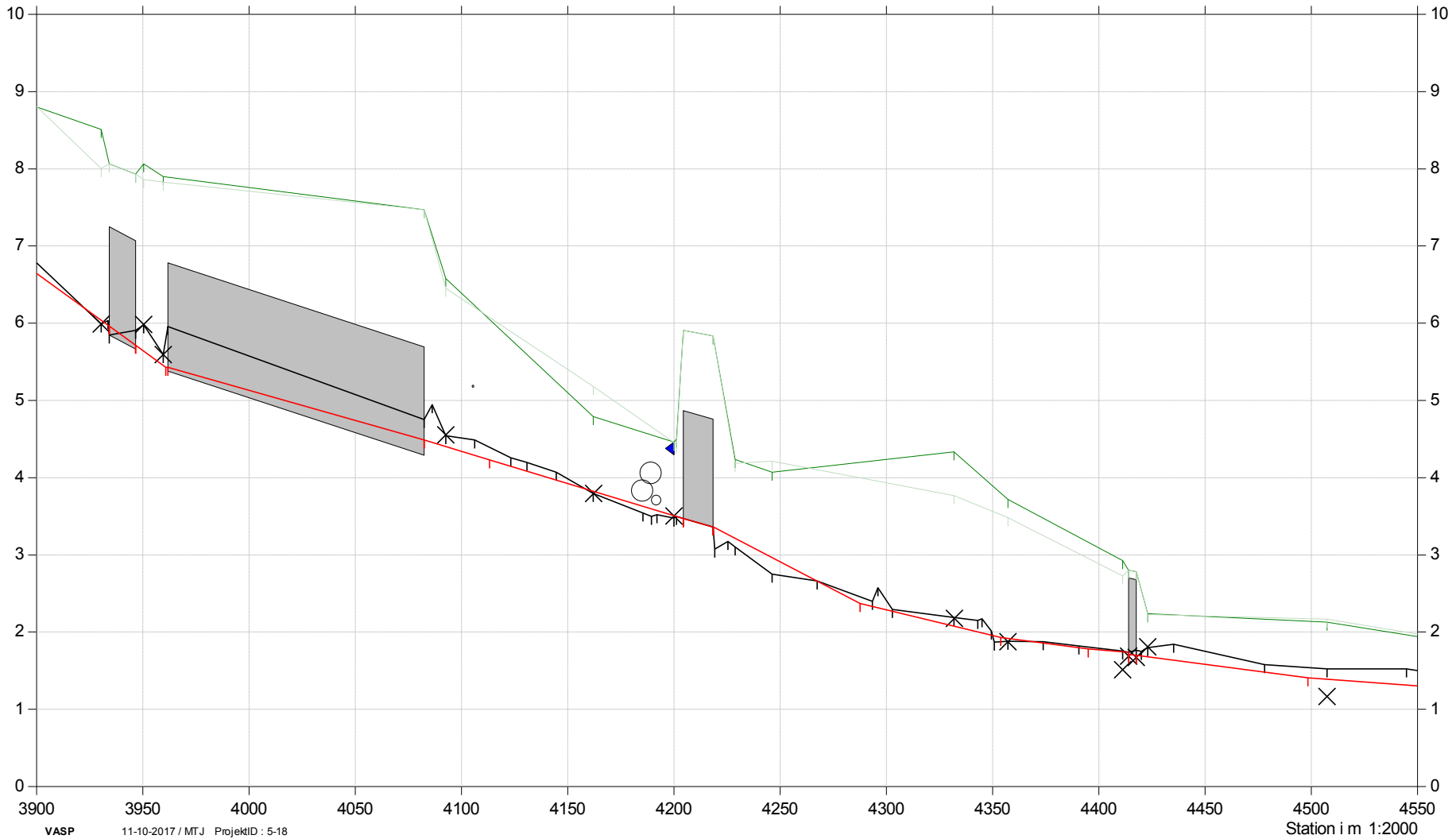
ROSKILDE
KOMMUNE



Greve Kommune



Kote i m DVR90 1:55



Hulbækken/Karlslunde Bæk

Længdeprofil 6

Opmåling 2016 ift. regulativ 2016

- Regulativ 2016
- Terræn højre
- Terræn venstre
- Opmålt bund 2016



ROSKILDE
KOMMUNE

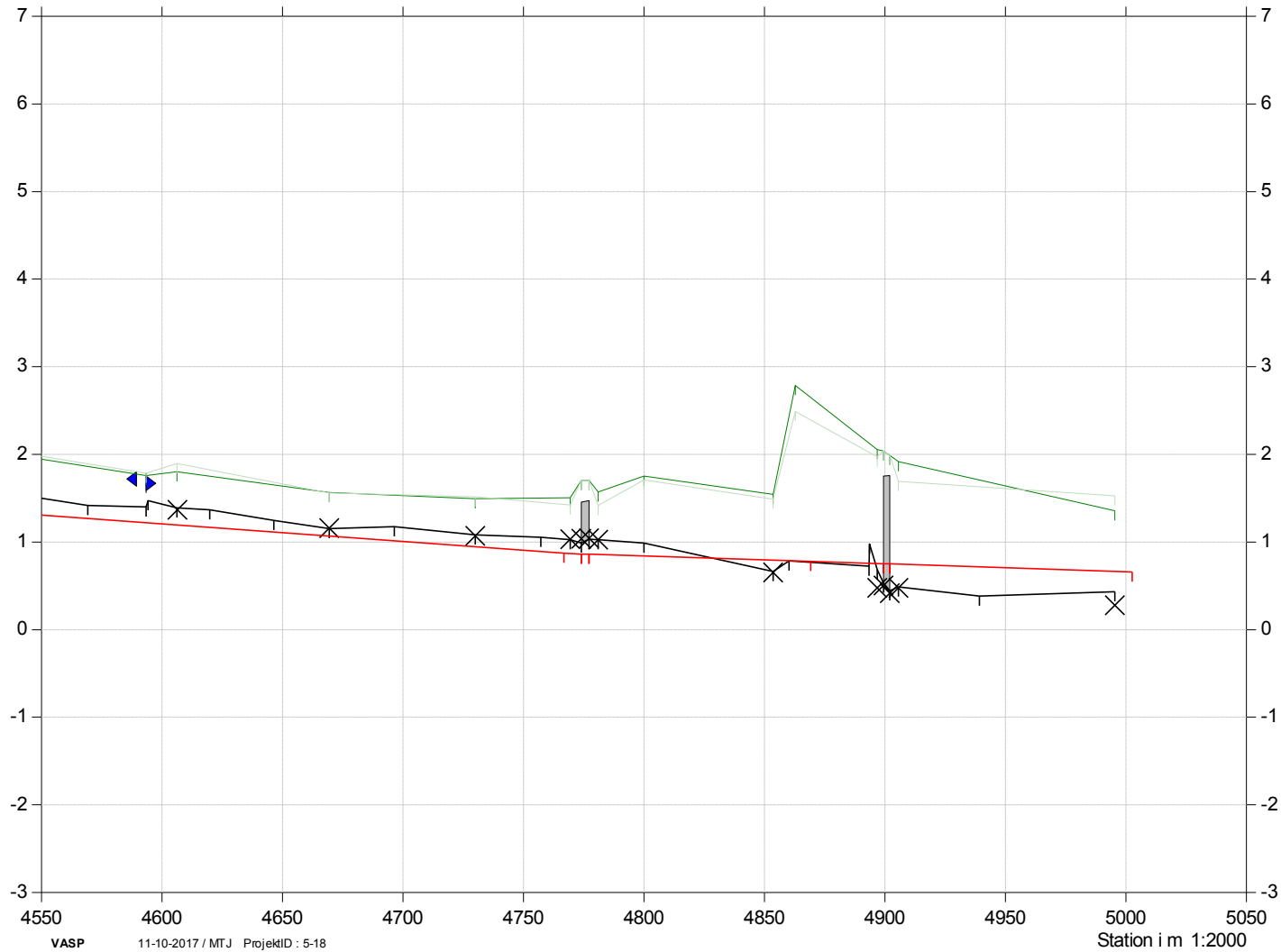


Greve Kommune



SOLRØD KOMMUNE

Kote i m DVR90 1:55



Møllebækken

Længdeprofil 6

Opmåling 2015/16 ift. regulativ 2016

- Regulativ 2016
- Terræn højre
- Terræn venstre
- Opmålt bund 2015/2016



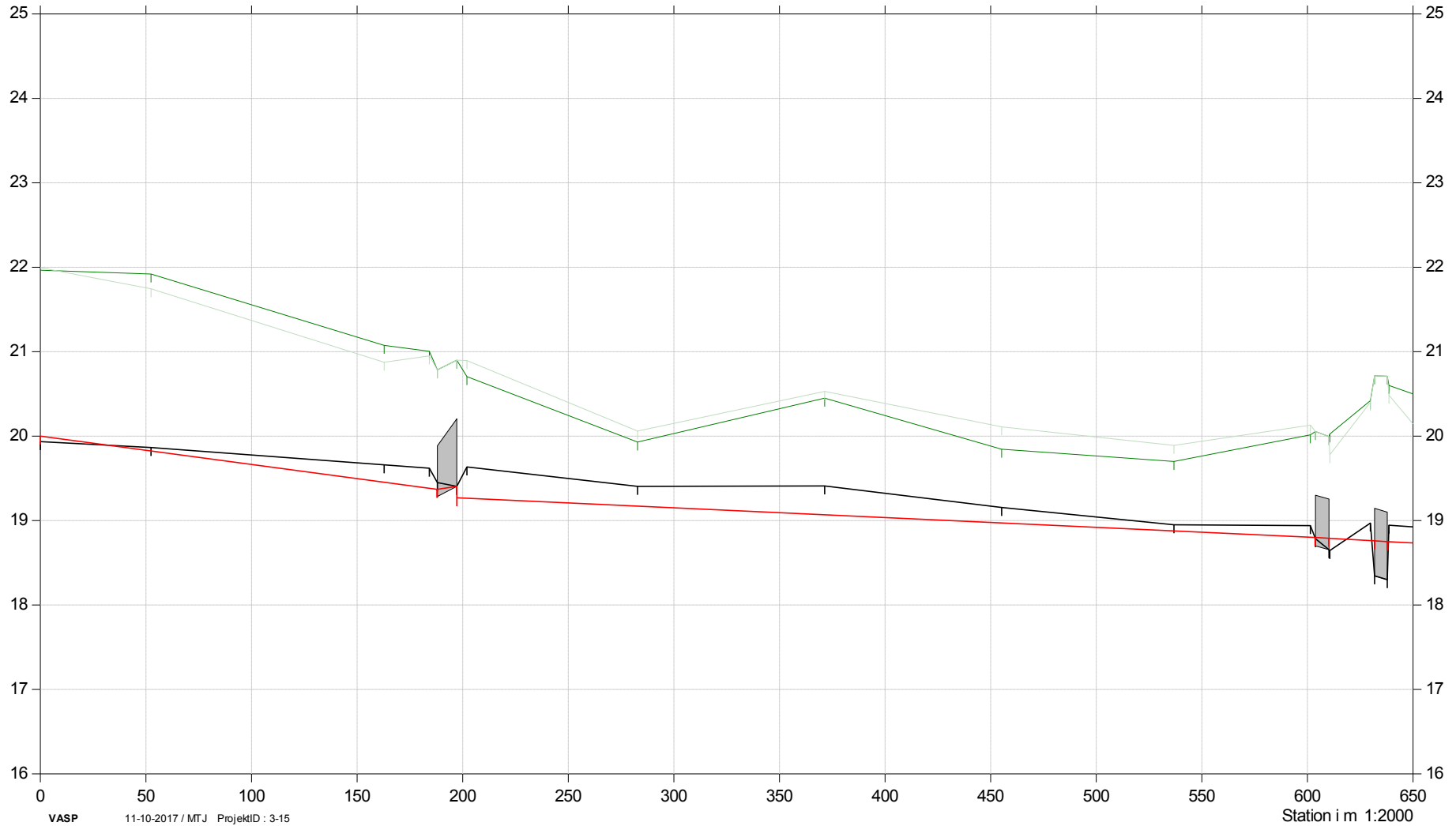
ROSKILDE
KOMMUNE



Greve Kommune



Kote i m DVR90 1:50



Møllebækken

Længdeprofil 6

Opmåling 2015/16 ift. regulativ 2016



ROSKILDE
KOMMUNE

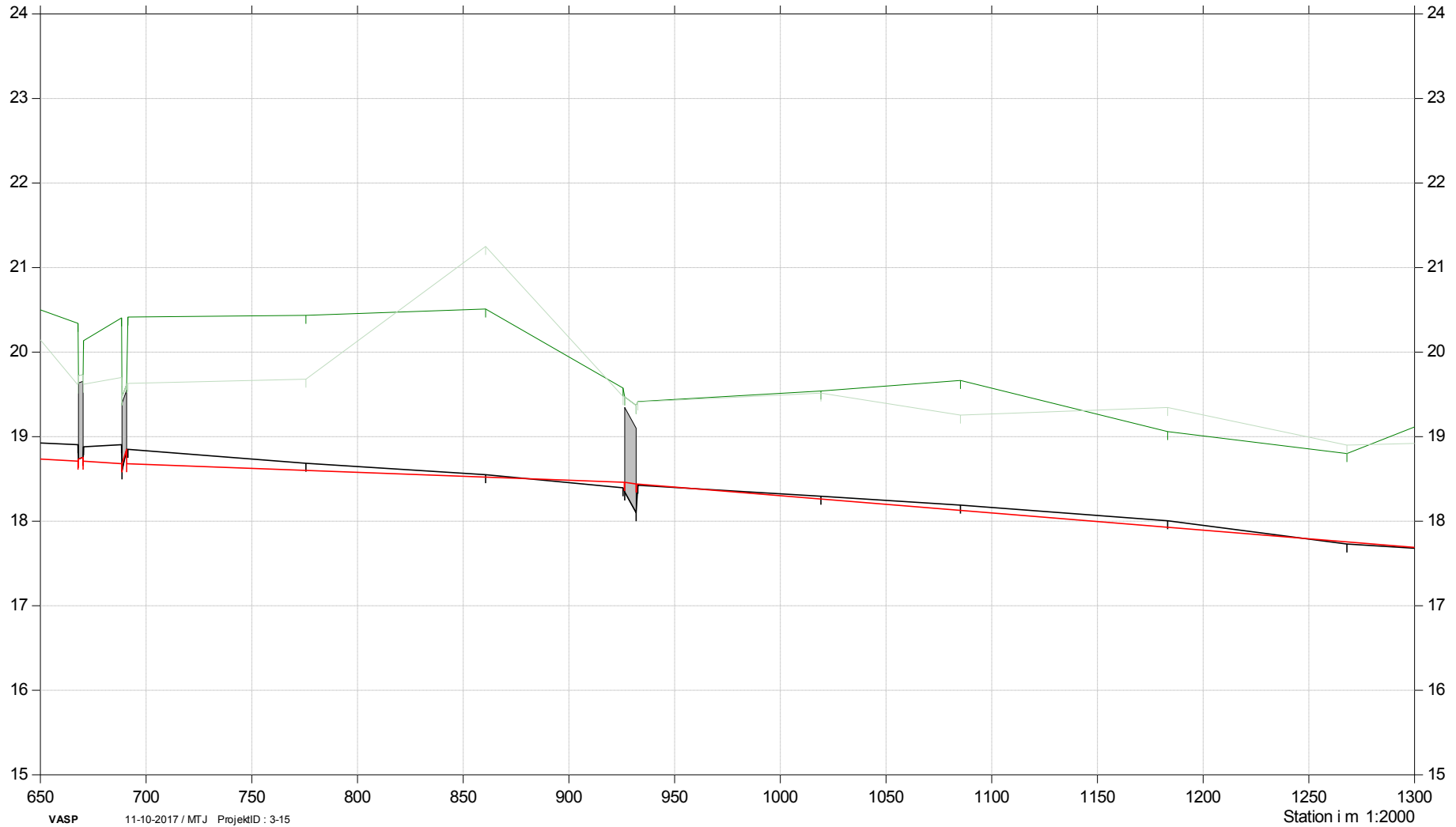


Greve Kommune



- Regulativ 2016
- Terræn højre
- Terræn venstre
- Opmålt bund 2015/2016

Kote i m DVR90 1:50



Møllebækken

Længdeprofil 6

Opmåling 2015/16 ift. regulativ 2016

- Regulativ 2016
- Terræn højre
- Terræn venstre
- Opmålt bund 2015/2016



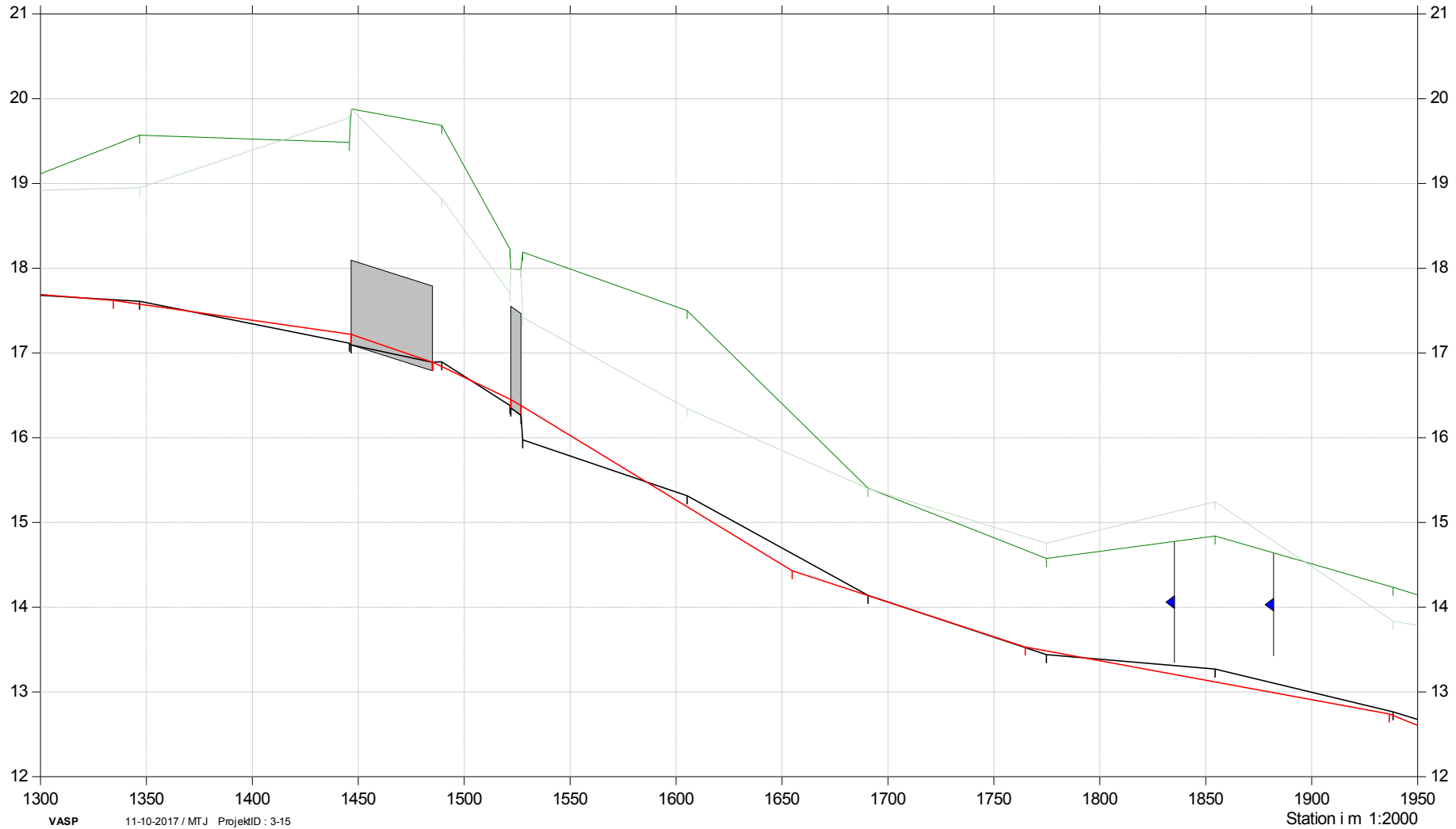
ROSKILDE
KOMMUNE



Greve Kommune



Kote i m DVR90 1:50



Møllebækken

Længdeprofil 6

Opmåling 2015/16 ift. regulativ 2016

- Regulativ 2016
- Terræn højre
- Terræn venstre
- Opmålt bund 2015/2016



ROSKILDE
KOMMUNE



Greve Kommune



Kote i m DVR90 1:50



Møllebækken

Længdeprofil 6

Opmåling 2015/16 ift. regulativ 2016

- Regulativ 2016
- Terræn højre
- Terræn venstre
- Opmålt bund 2015/2016



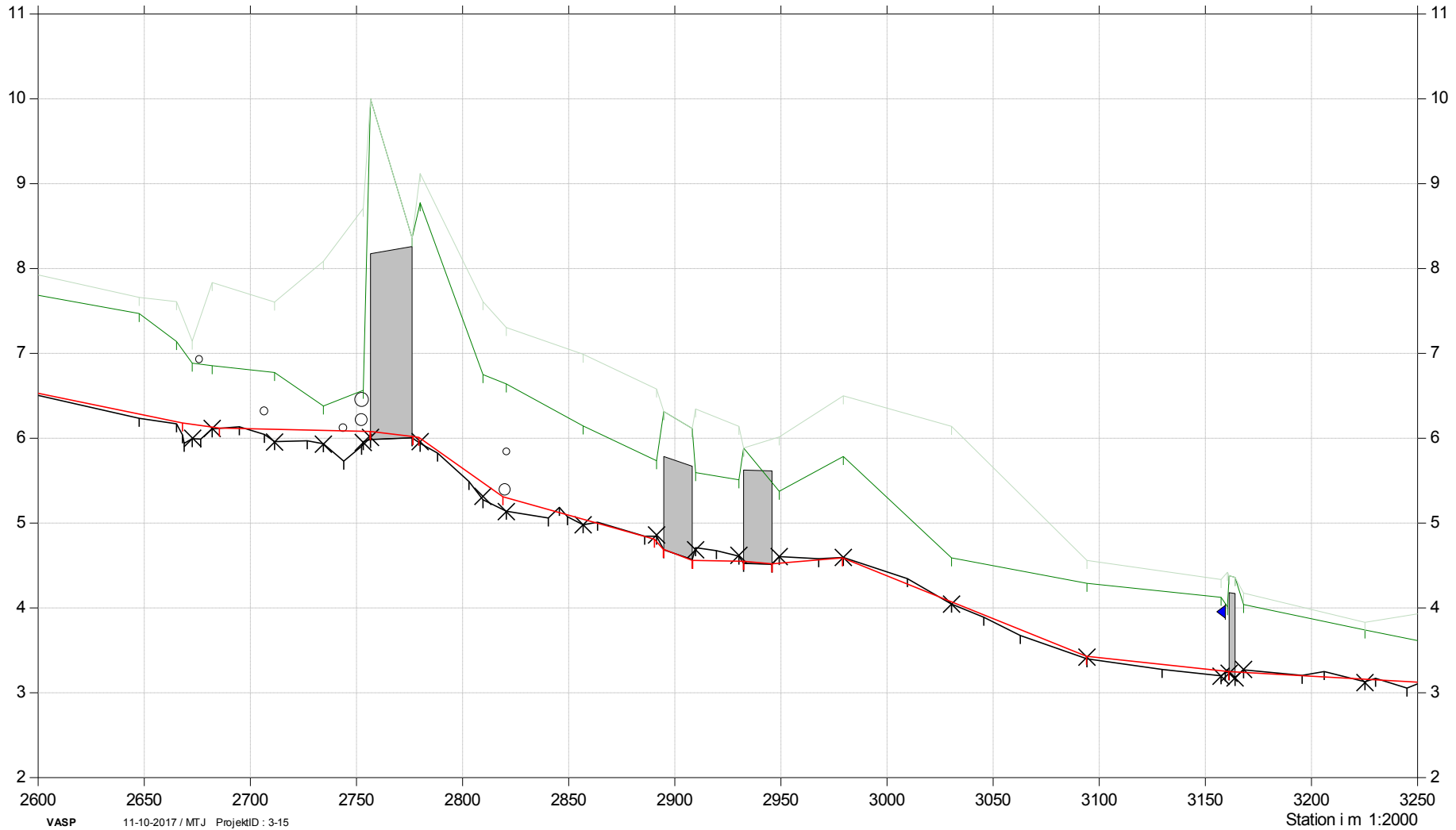
ROSKILDE
KOMMUNE



Greve Kommune



Kote i m DVR90 1:50



Møllebækken

Længdeprofil 6

Opmåling 2015/16 ift. regulativ 2016

- Regulativ 2016
- Terræn højre
- Terræn venstre
- Opmålt bund 2015/2016



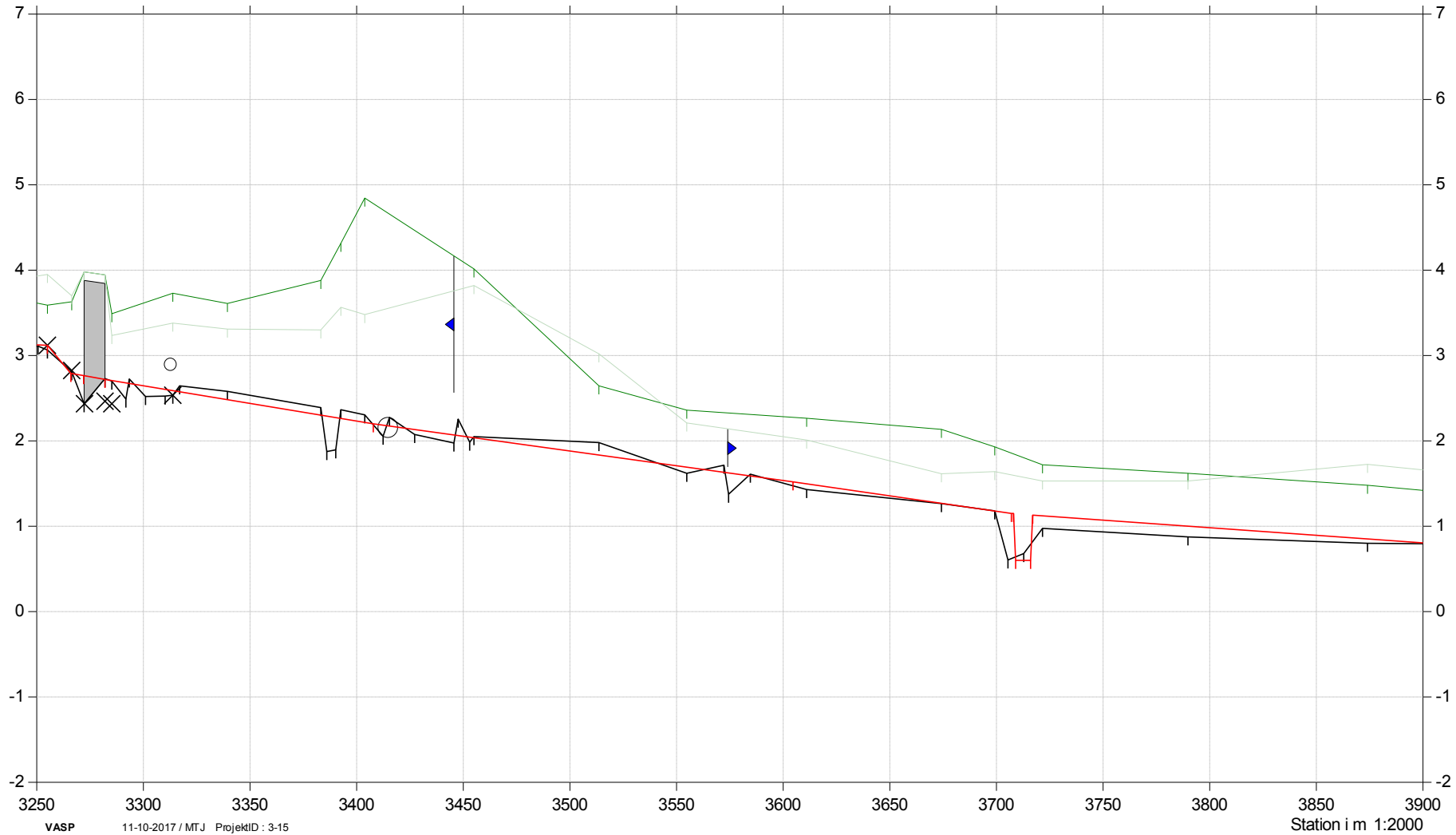
ROSKILDE
KOMMUNE



Greve Kommune



Kote i m DVR90 1:50



Møllebækken

Længdeprofil 6

Opmåling 2015/16 ift. regulativ 2016

- Regulativ 2016
- Terræn højre
- Terræn venstre
- Opmålt bund 2015/2016



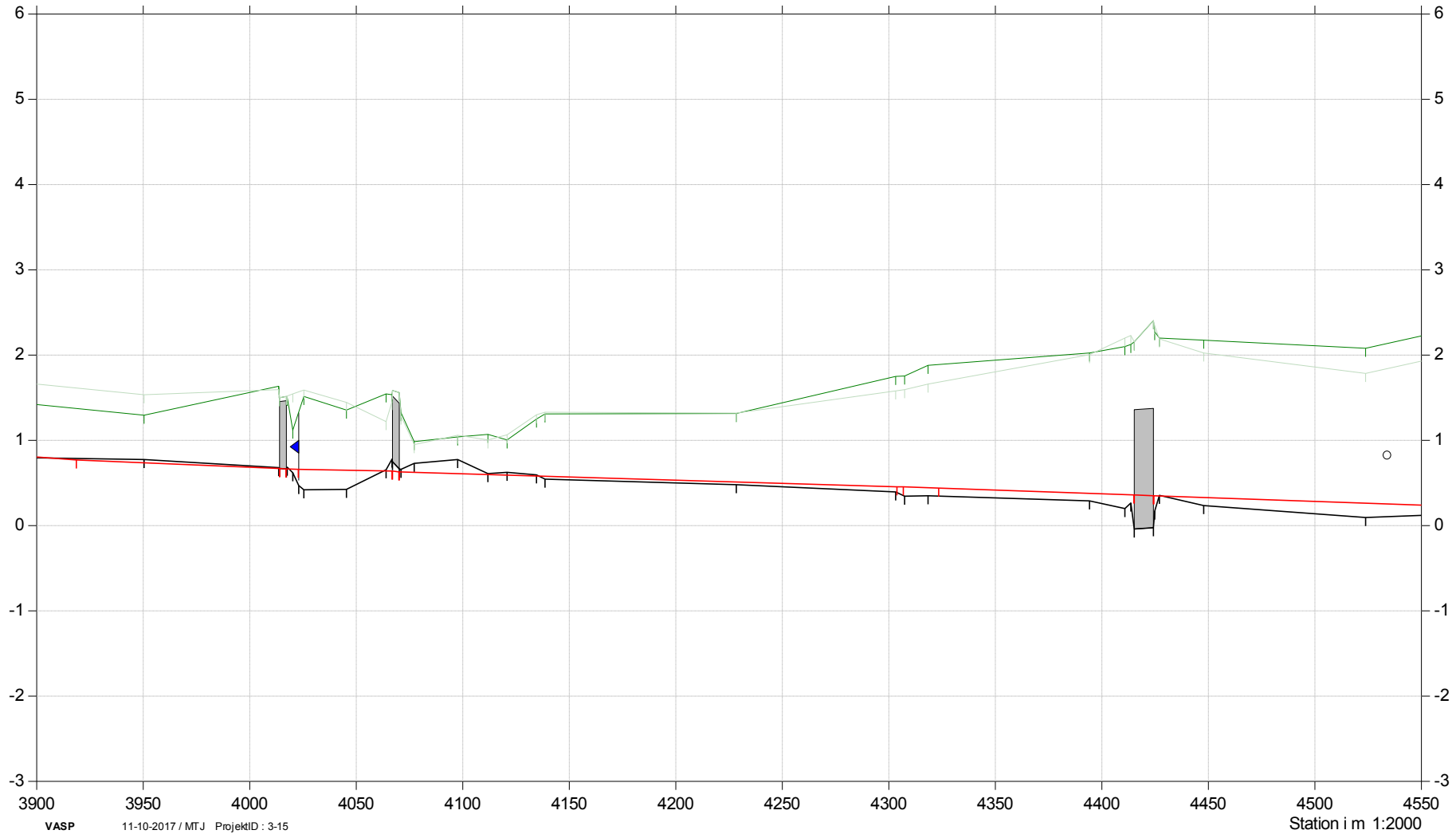
ROSILDE
KOMMUNE



Greve Kommune



Kote i m DVR90 1:50



Møllebækken

Længdeprofil 6

Opmåling 2015/16 ift. regulativ 2016

- Regulativ 2016
- Terræn højre
- Terræn venstre
- Opmålt bund 2015/2016



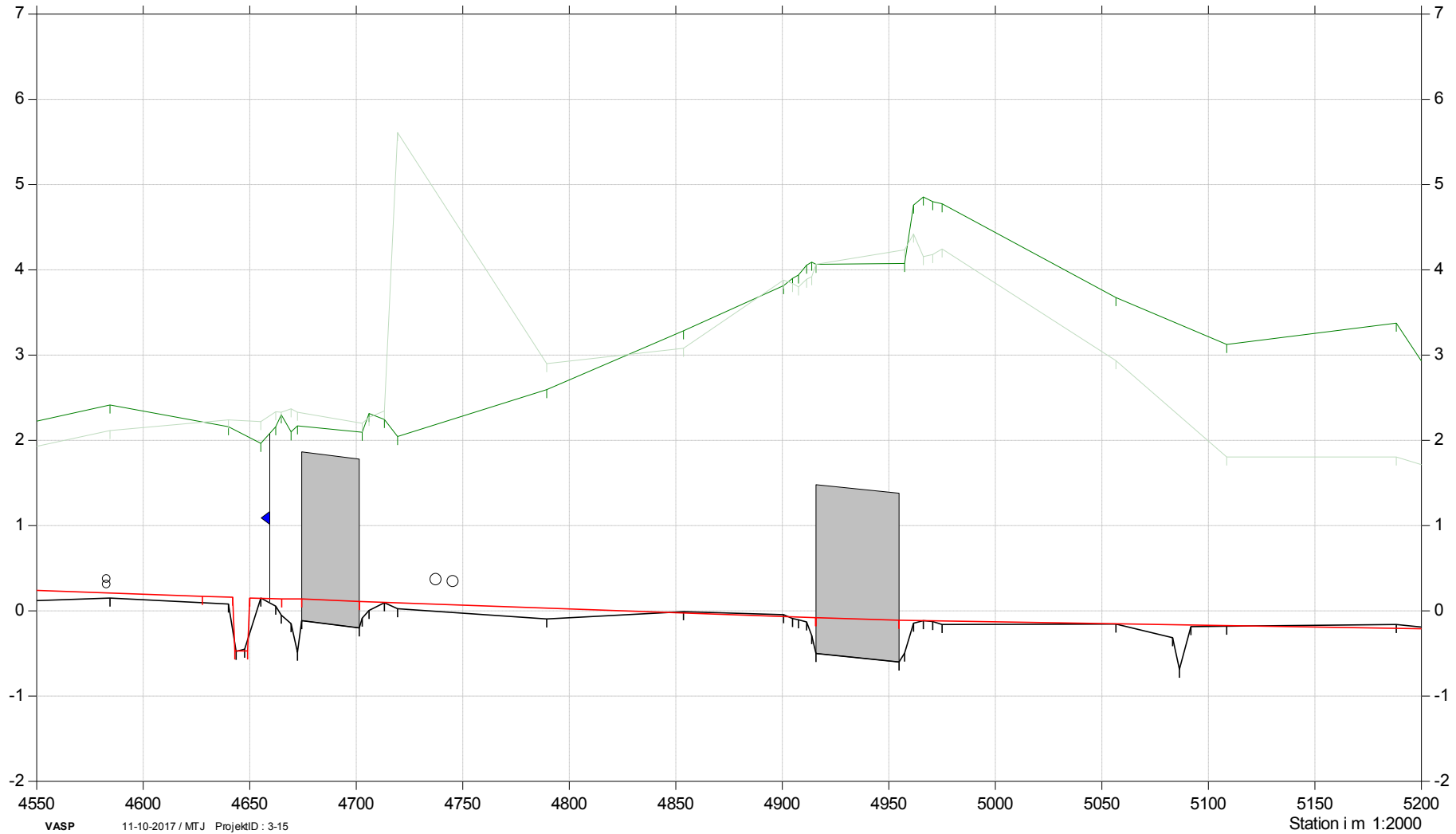
ROSKILDE
KOMMUNE



Greve Kommune



Kote i m DVR90 1:50



Møllebækken

Længdeprofil 6

Opmåling 2015/16 ift. regulativ 2016

- Regulativ 2016
- Terræn højre
- Terræn venstre
- Opmålt bund 2015/2016



ROSKILDE
KOMMUNE



Greve Kommune



SOLRØD KOMMUNE

Kote i m DVR90 1:50

